

Anhang 1

Betroffene Fruchtfolgeflächen

Fruchtfolgeflächen im Gewässerraum

Durch die Gewässerraumfestlegung im Gemeindegebiet von Amriswil ist bei 56 Abschnitten Fruchtfolgeflächen betroffen. Insgesamt handelt es sich um 93'927 m² Fruchtfolgeflächen im Gewässerraum. Die Fruchtfolgeflächen sind in den folgenden Abbildungen in Gelb dargestellt, die vom Gewässerraum betroffenen Flächen ist pink schraffiert.

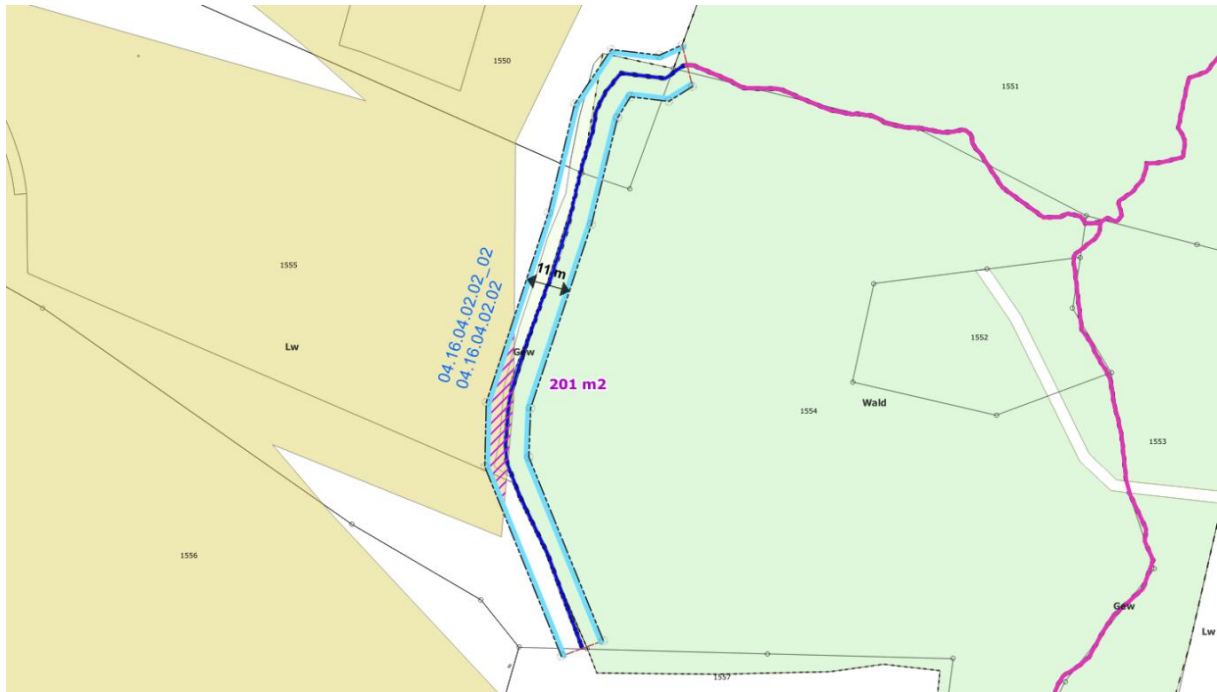


Abbildung 1: Fruchtfolgefläche im Gewässerraum bei Abschnitt 04.16.04.02_02

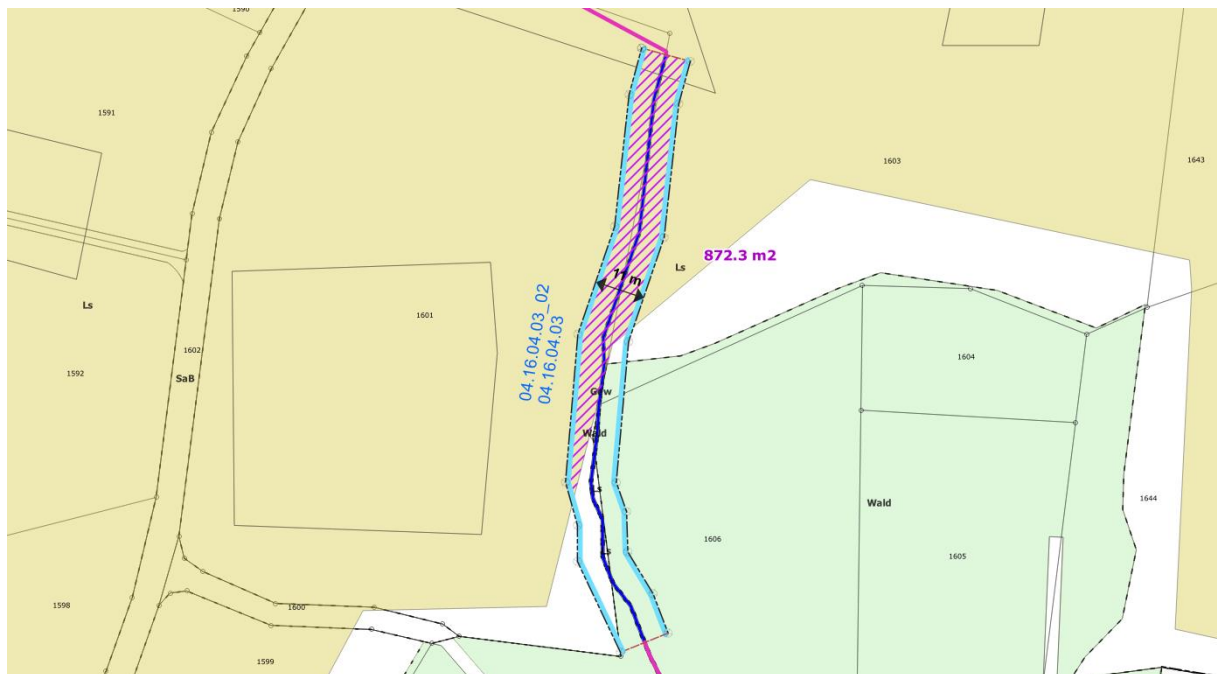


Abbildung 2: Fruchtfolgefläche im Gewässerraum bei Abschnitt 04.16.04.03_02

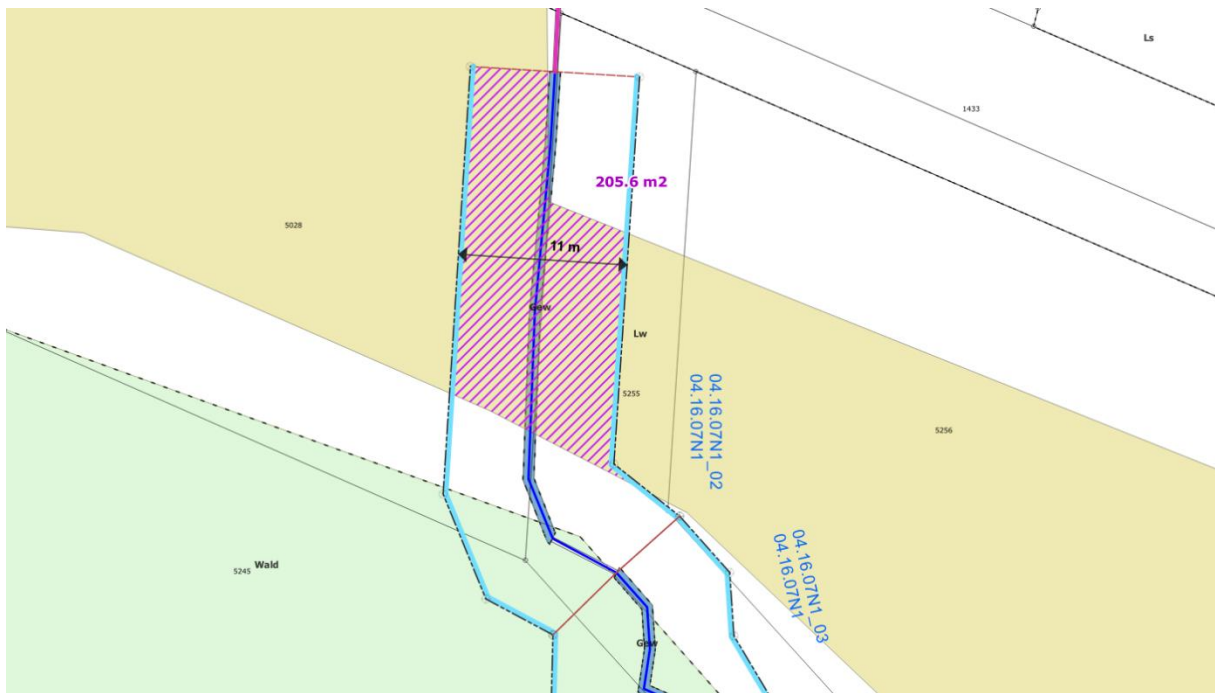


Abbildung 3: Fruchtfolgefläche im Gewässerraum bei 04.16.07N1_02



Abbildung 4: Fruchtfolgefläche im Gewässerraum bei Abschnitt 04.16.09_01

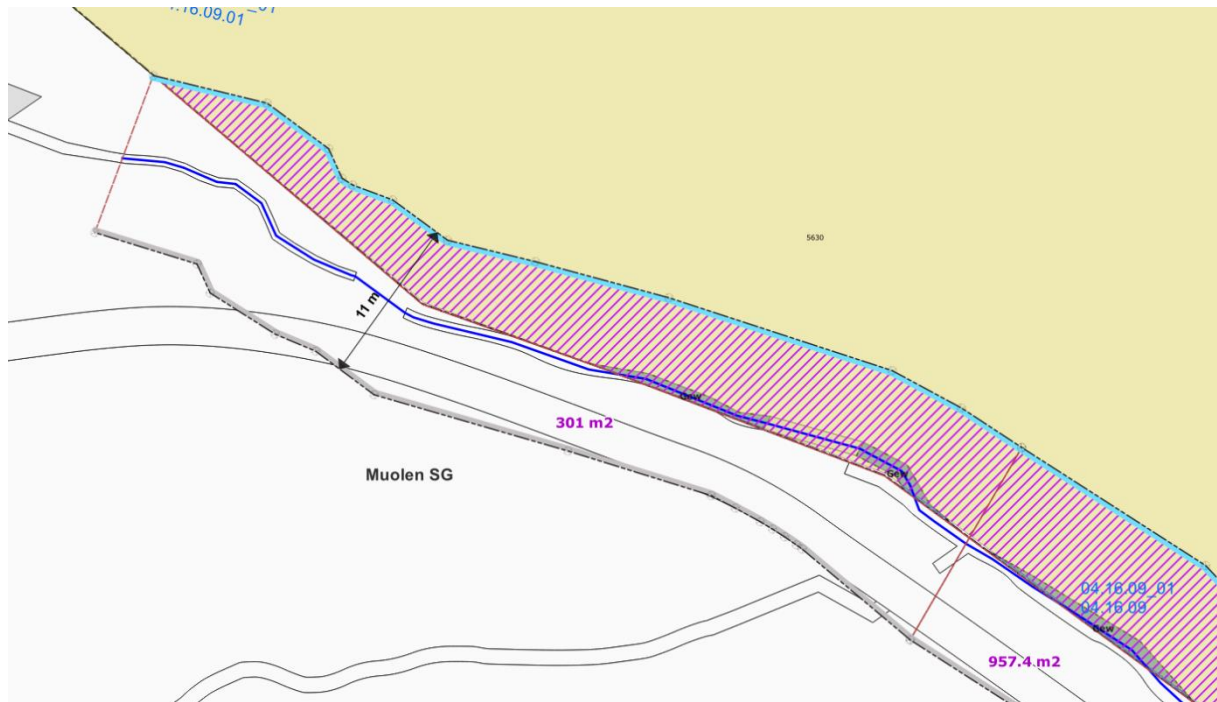


Abbildung 5: Fruchtfolgefläche im Gewässerraum bei 04.16.09.01_01

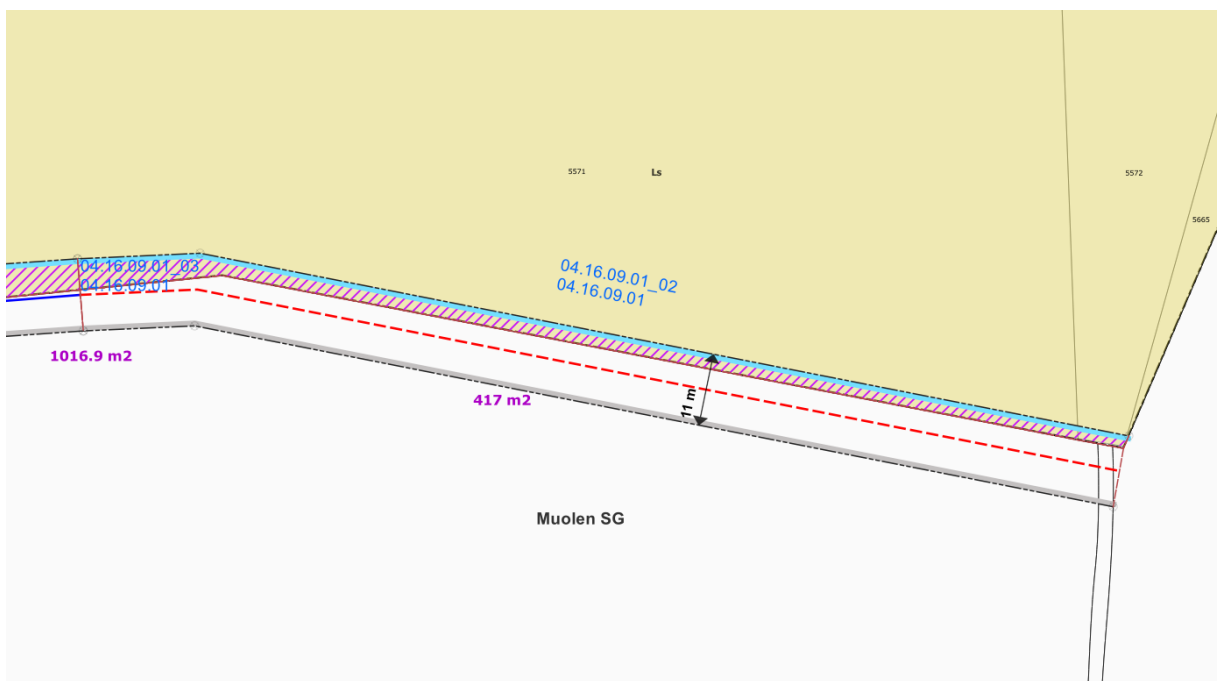


Abbildung 6: Fruchtfolgefläche im Gewässerraum bei Abschnitt 04.16.09.01_02

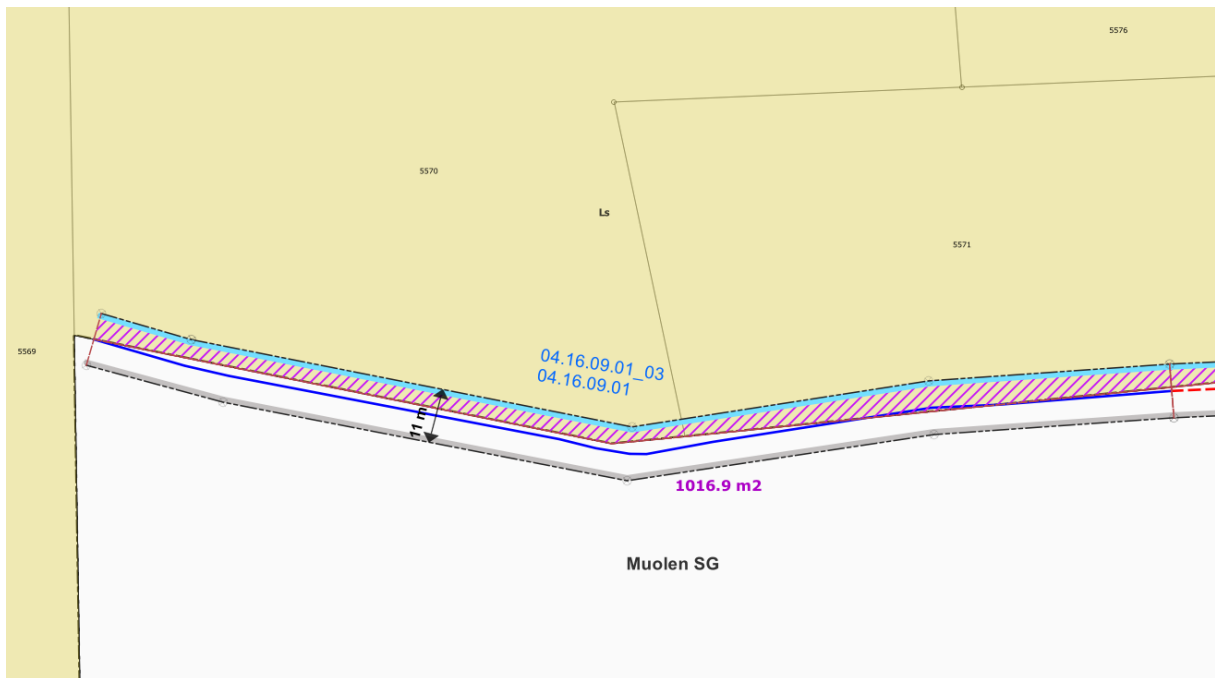


Abbildung 7: Fruchtfolgefläche im Gewässerraum bei Abschnitt 04.16.09.01_03

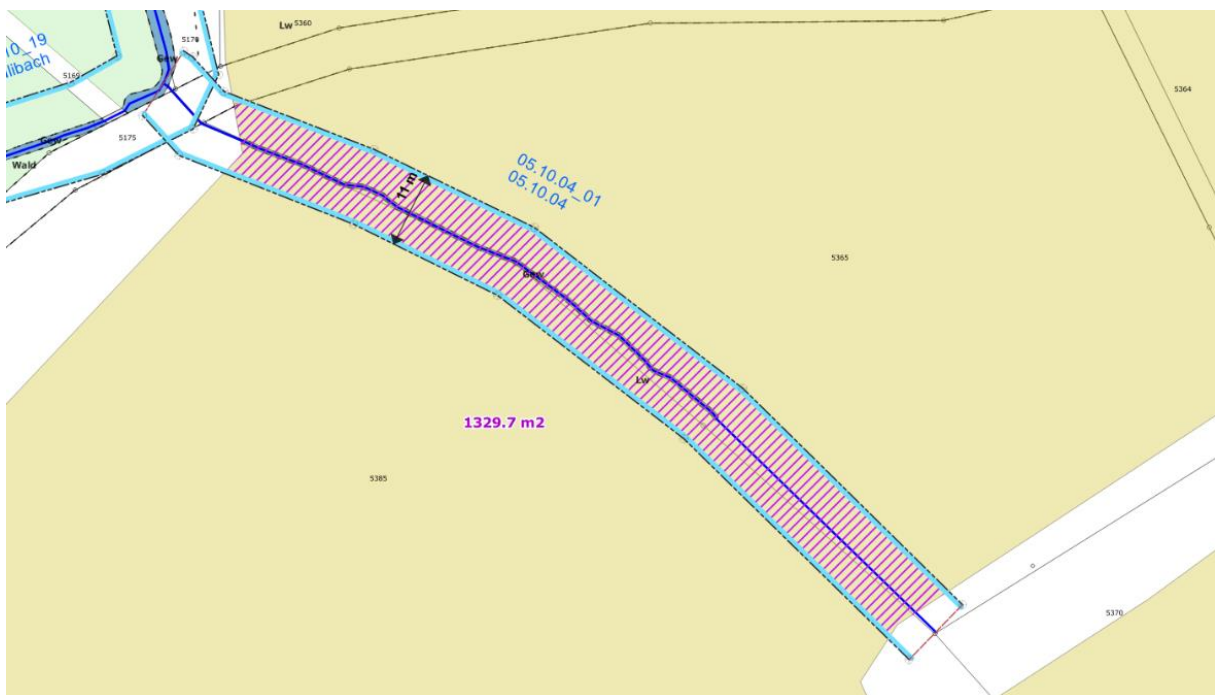


Abbildung 8: Fruchtfolgefläche im Gewässerraum bei Abschnitt 05.10.04_01

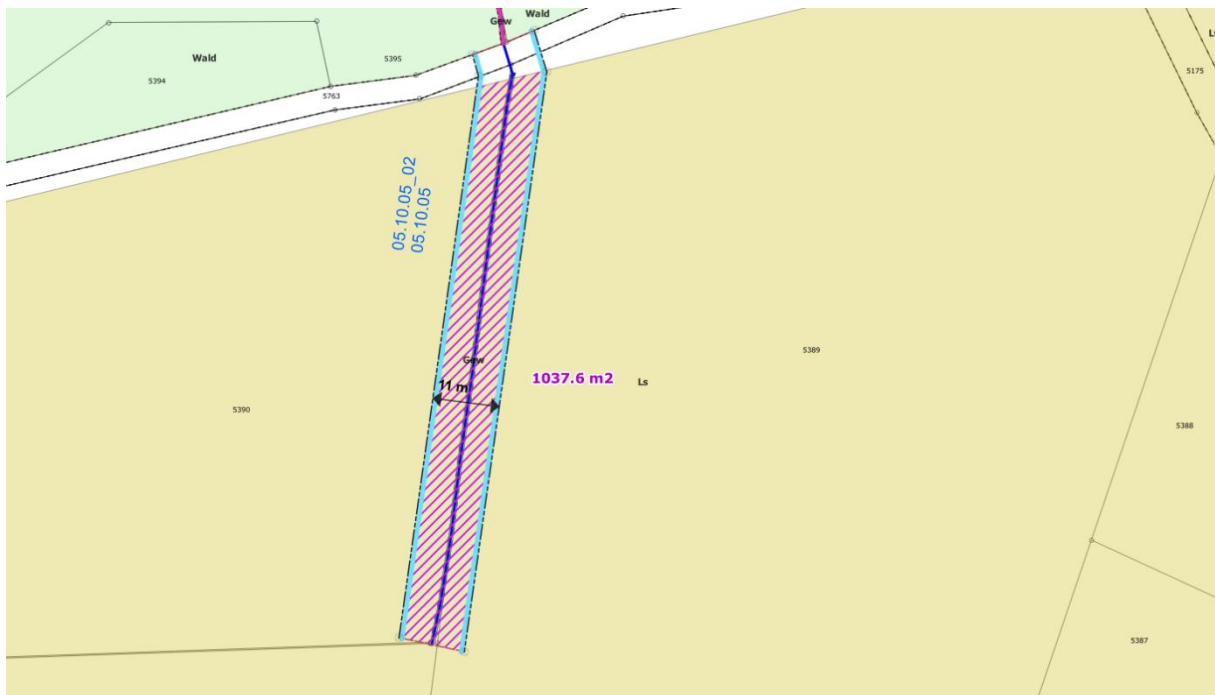


Abbildung 9: Fruchtfolgefläche im Gewässerraum bei Abschnitt 05.10.05_02

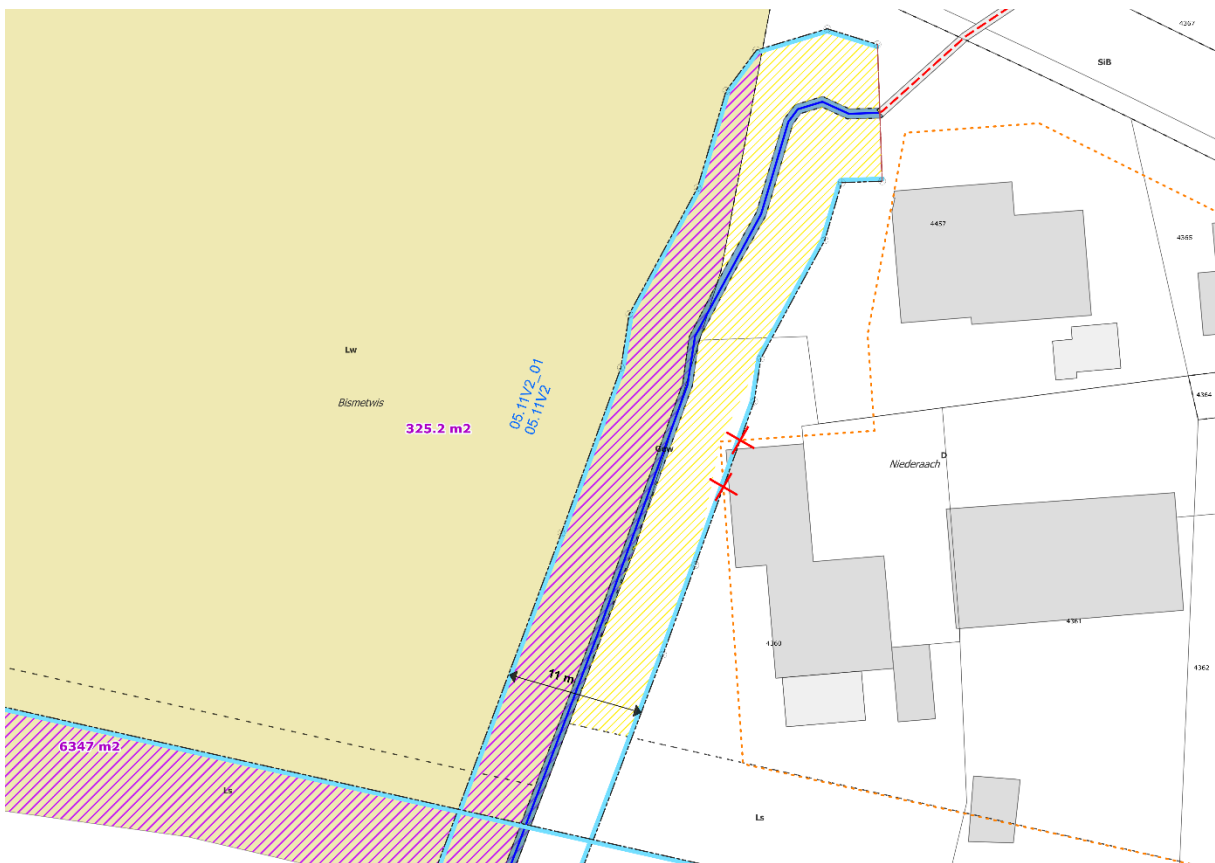


Abbildung 10: Fruchtfolgefläche im Gewässerraum bei Abschnitt 05.11V2_01

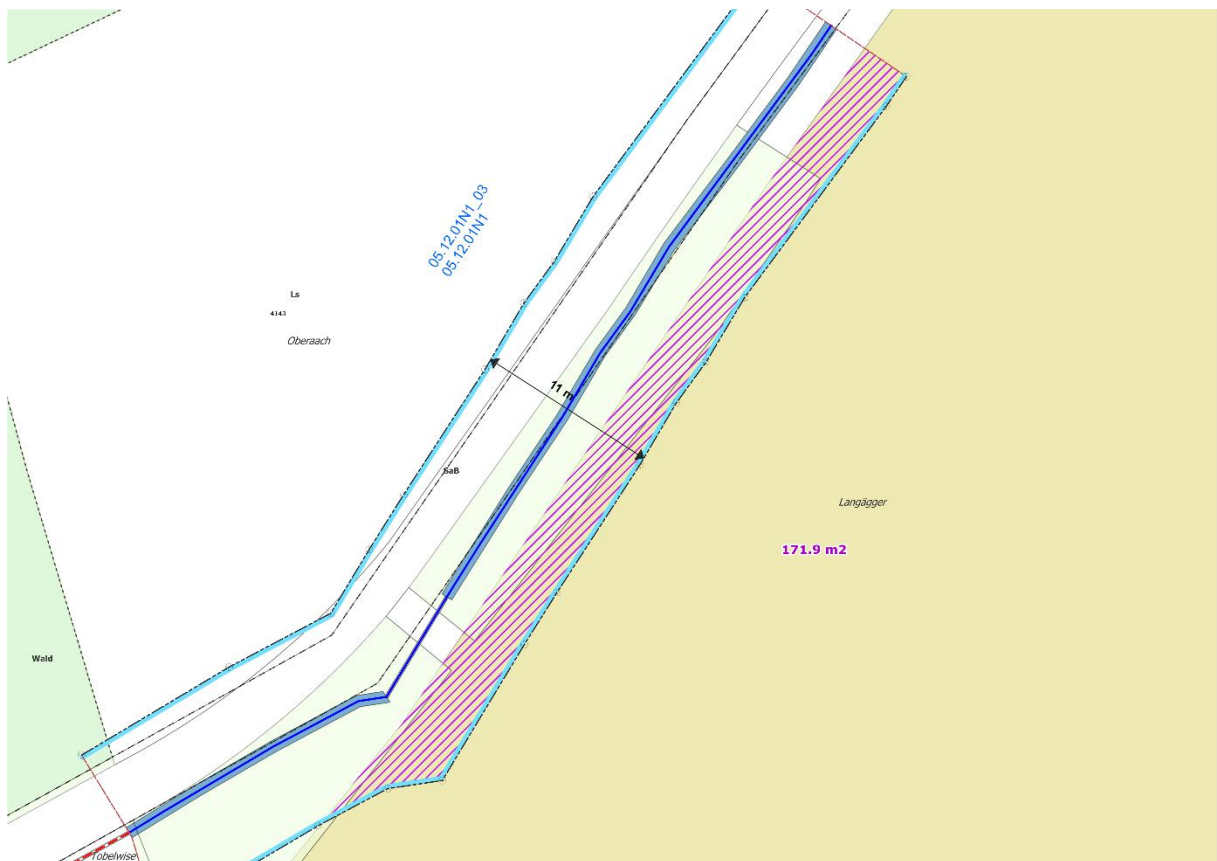


Abbildung 11: Fruchtfolgefläche im Gewässerraum bei Abschnitt 05.12.01N1_03

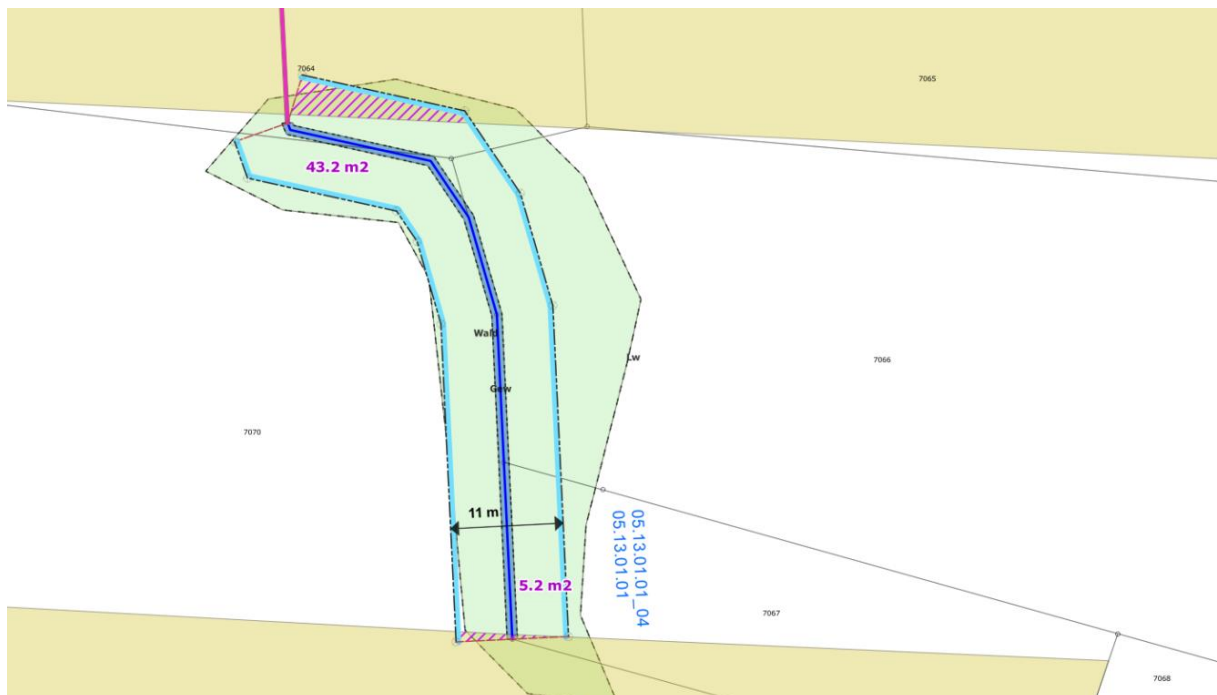


Abbildung 12: Fruchtfolgefläche im Gewässerraum bei Abschnitt 05.13.01.01_04

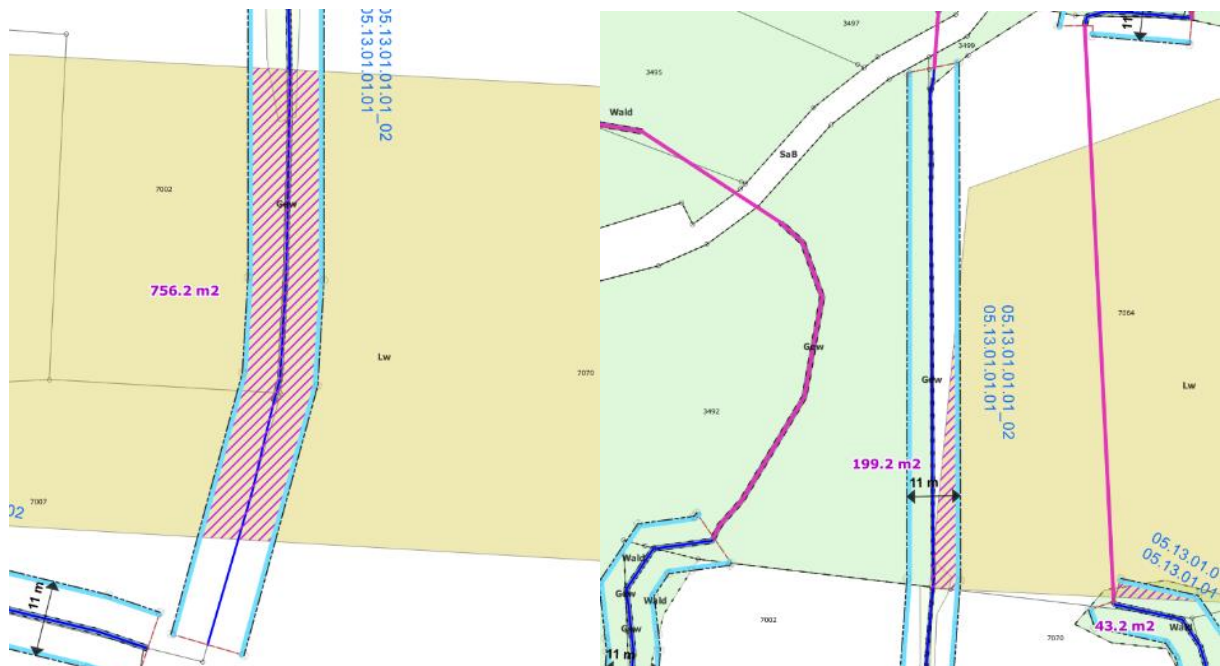


Abbildung 13: Fruchtfolgeflächen im Gewässerraum bei Abschnitt 05.13.01.01_02



Abbildung 14: Fruchtfolgeflächen im Gewässerraum bei Abschnitt 11.04.03.05_01

NRP Ingenieure AG



Abbildung 17: Fruchtfolgefläche im Gewässerraum bei Abschnitt Aach_03

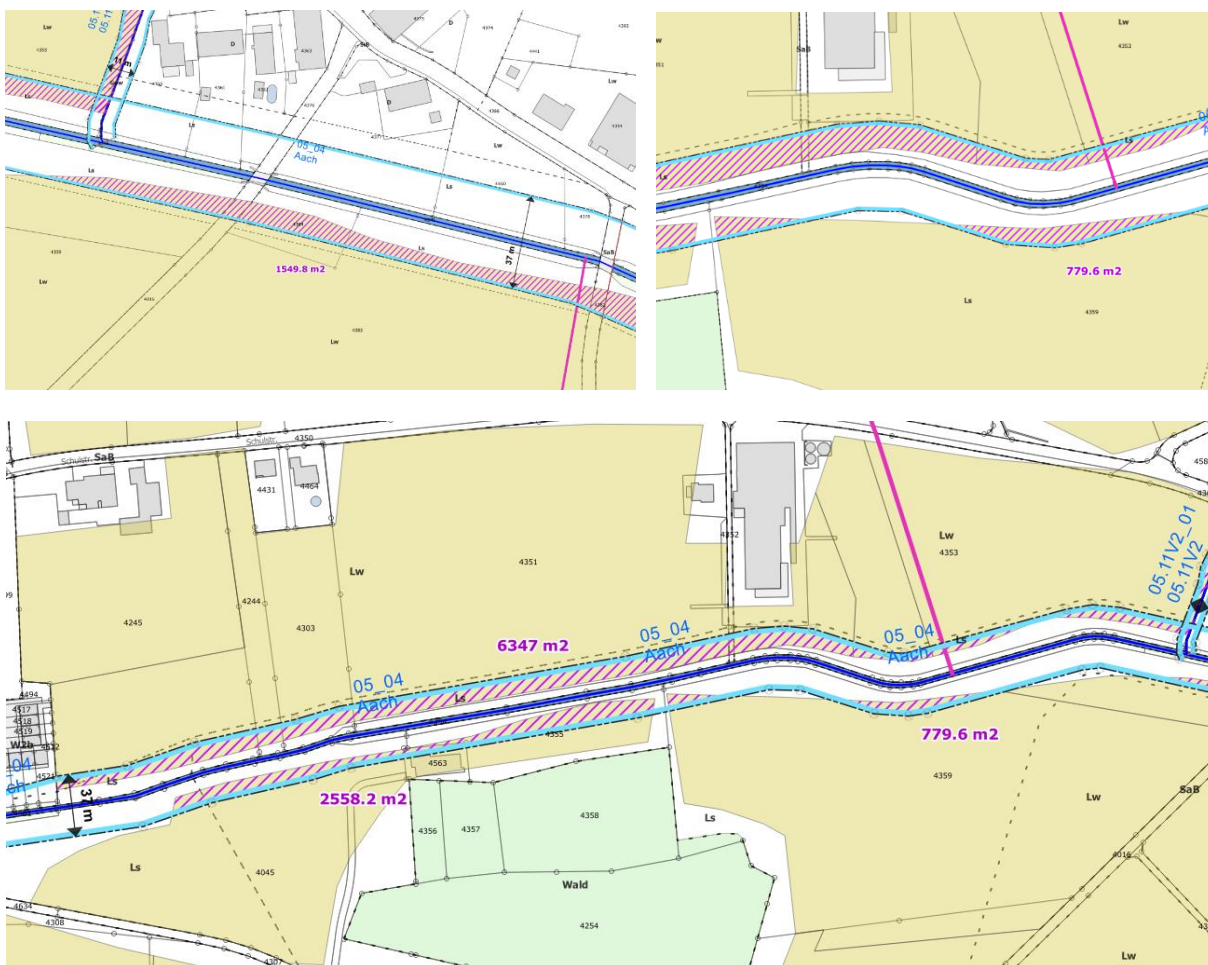


Abbildung 18: Fruchtfolgefläche im Gewässerraum bei Abschnitt Aach_04

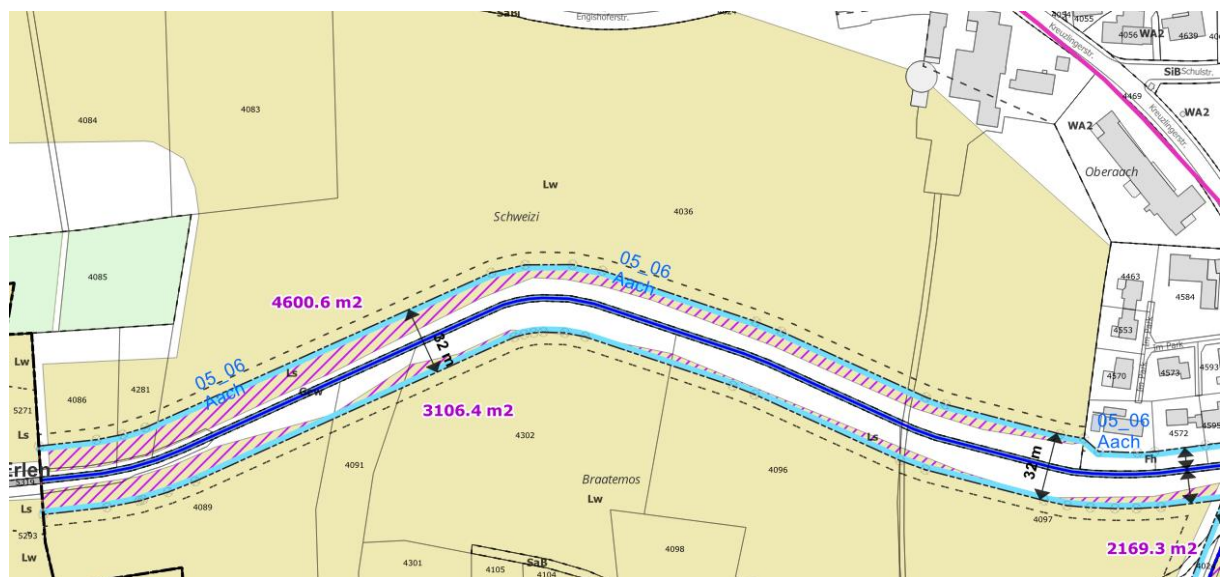


Abbildung 19: Fruchtfolgefläche im Gewässerraum bei Abschnitt Ach_06

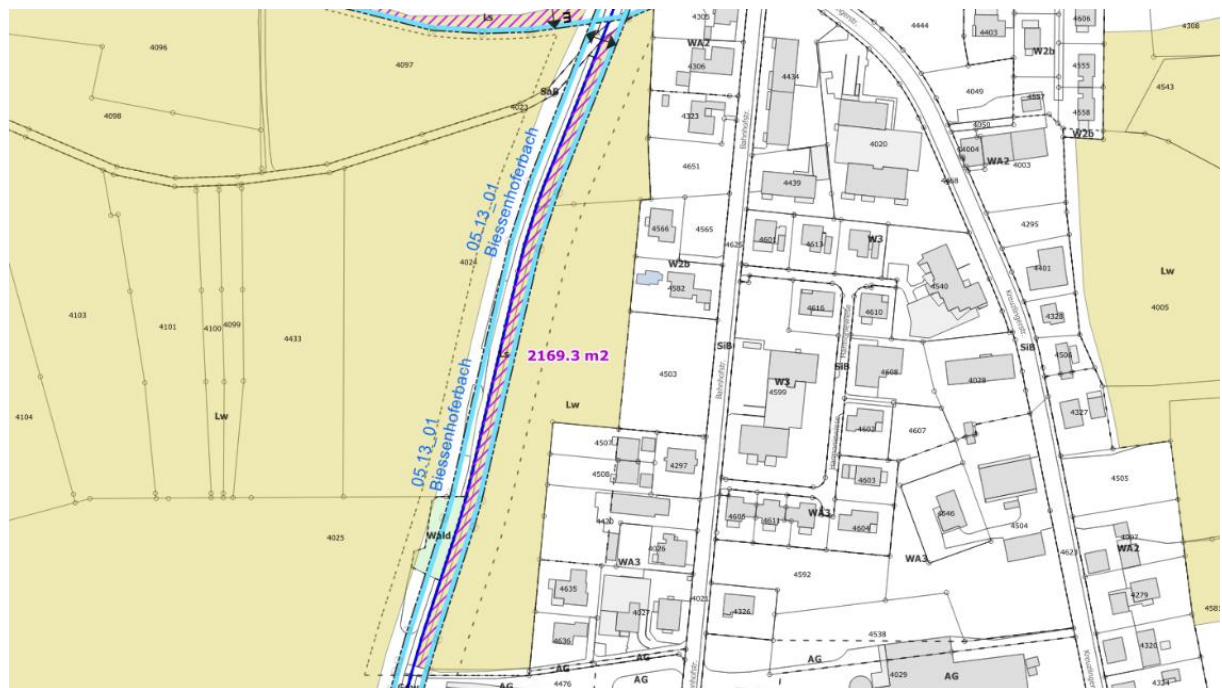


Abbildung 20: Fruchtfolgefläche im Gewässerraum bei Abschnitt Biessenhoferbach_01

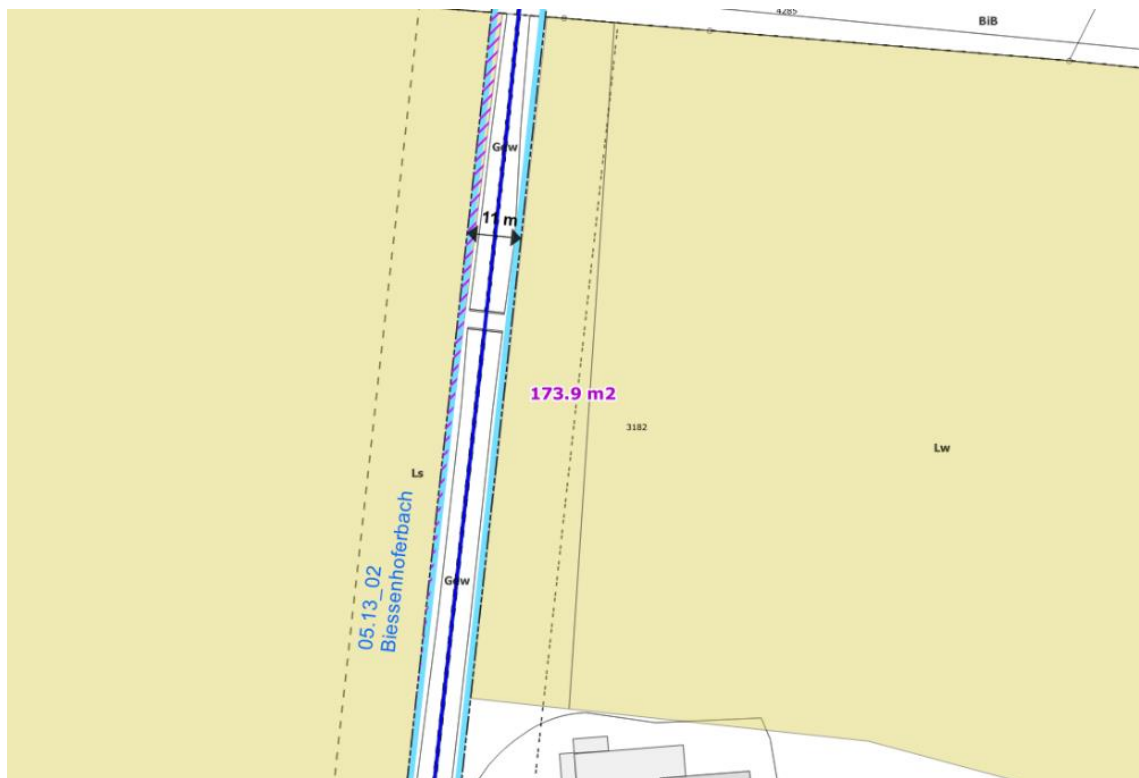


Abbildung 21: Fruchtfolgefläche im Gewässerraum bei Abschnitt Biessenhoferbach_02

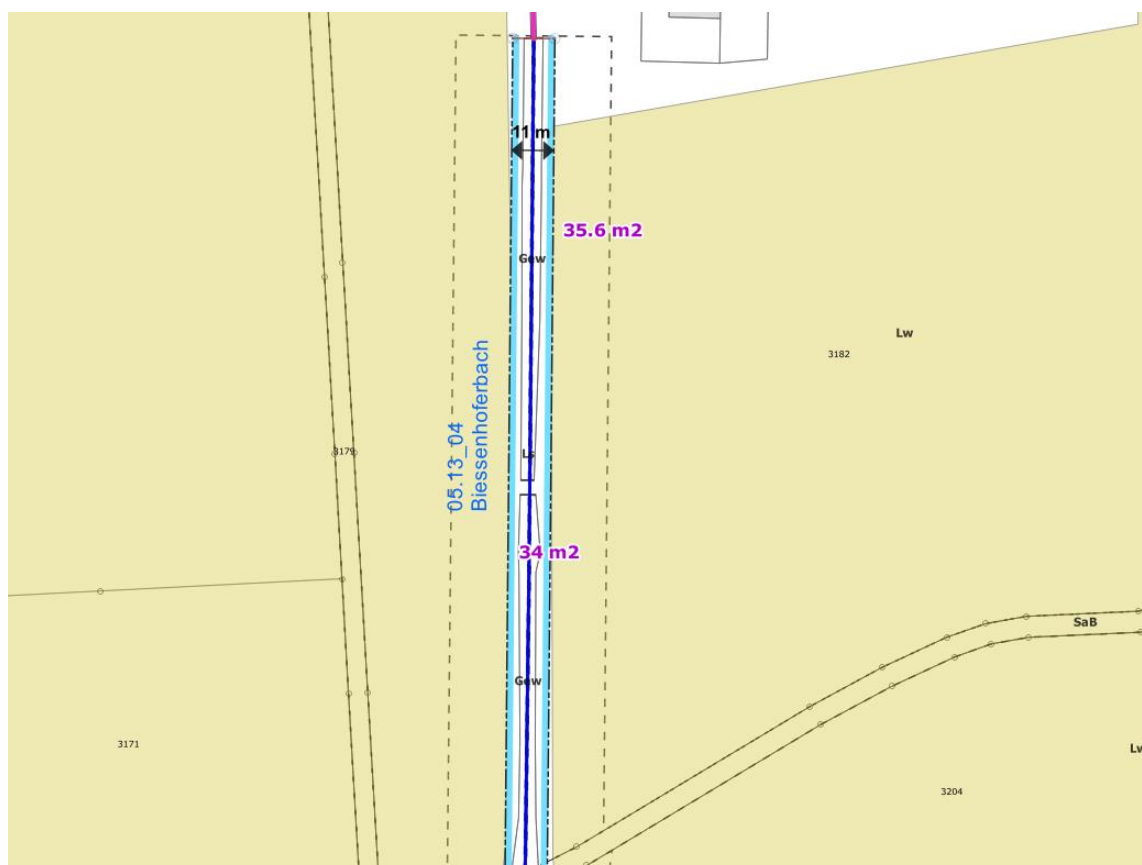


Abbildung 22: Fruchtfolgefläche im Gewässerraum bei Abschnitt Biessenhoferbach_04

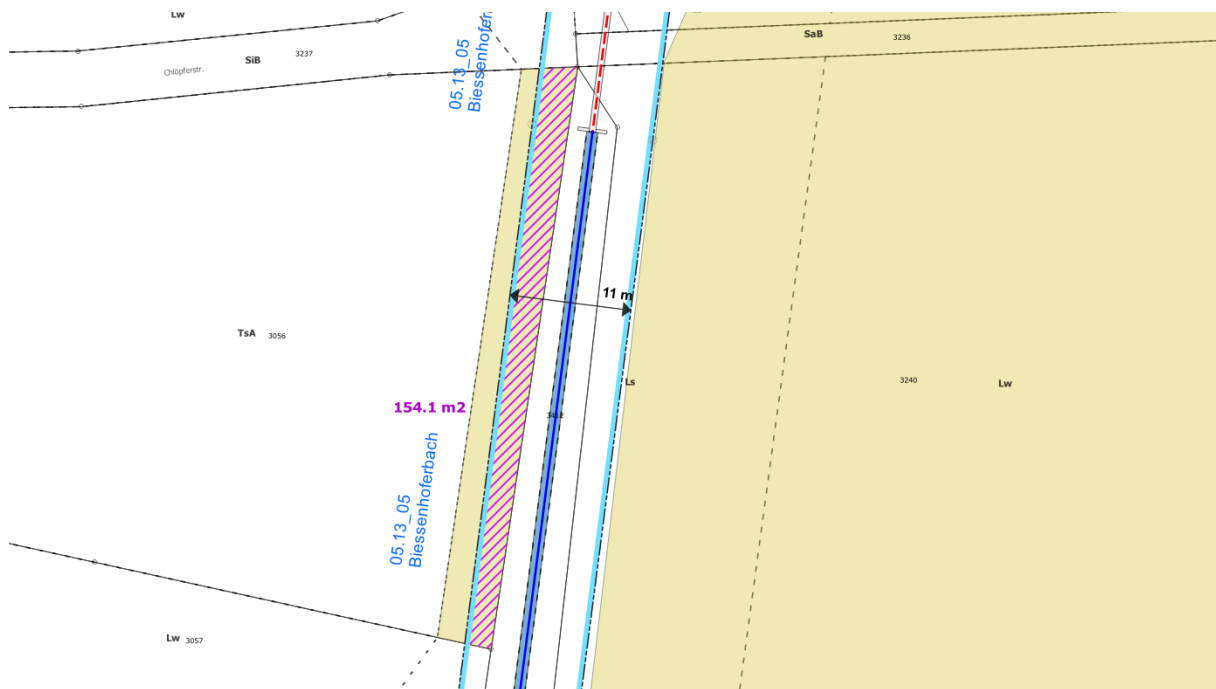


Abbildung 23: Fruchtfolgefläche im Gewässerraum bei Abschnitt Biessenhoferbach_05

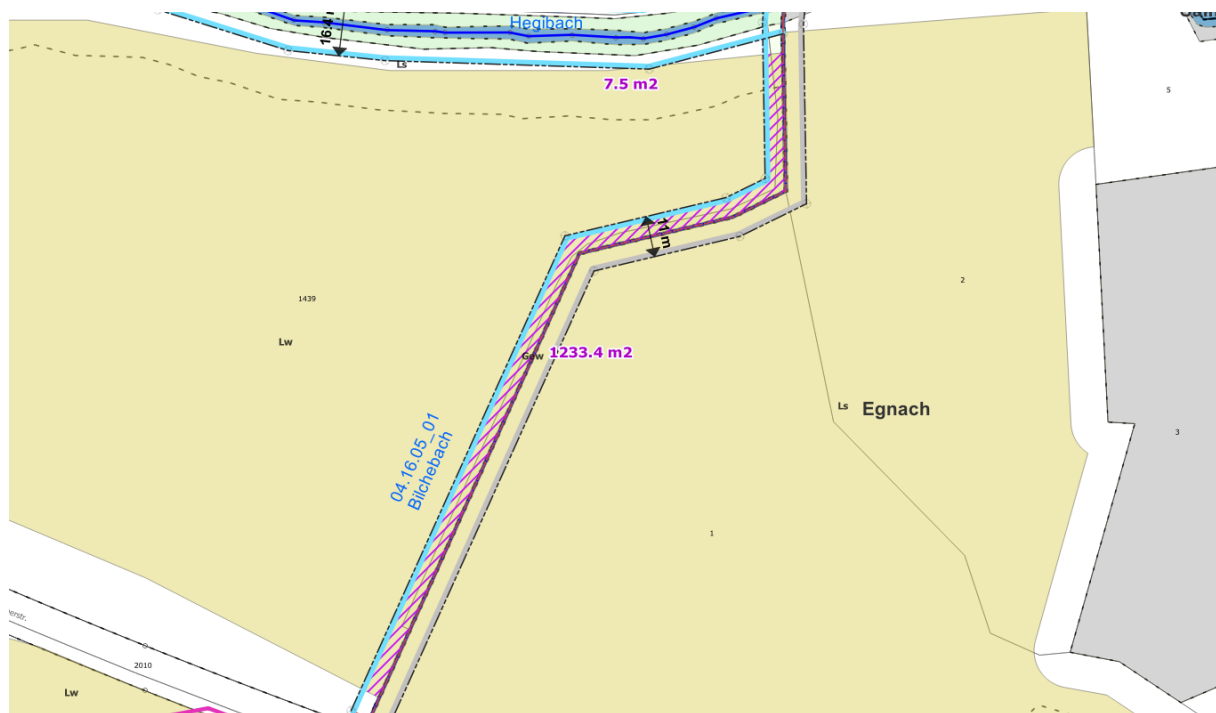


Abbildung 24: Fruchtfolgefläche im Gewässerraum bei Abschnitt Bilchebach_01

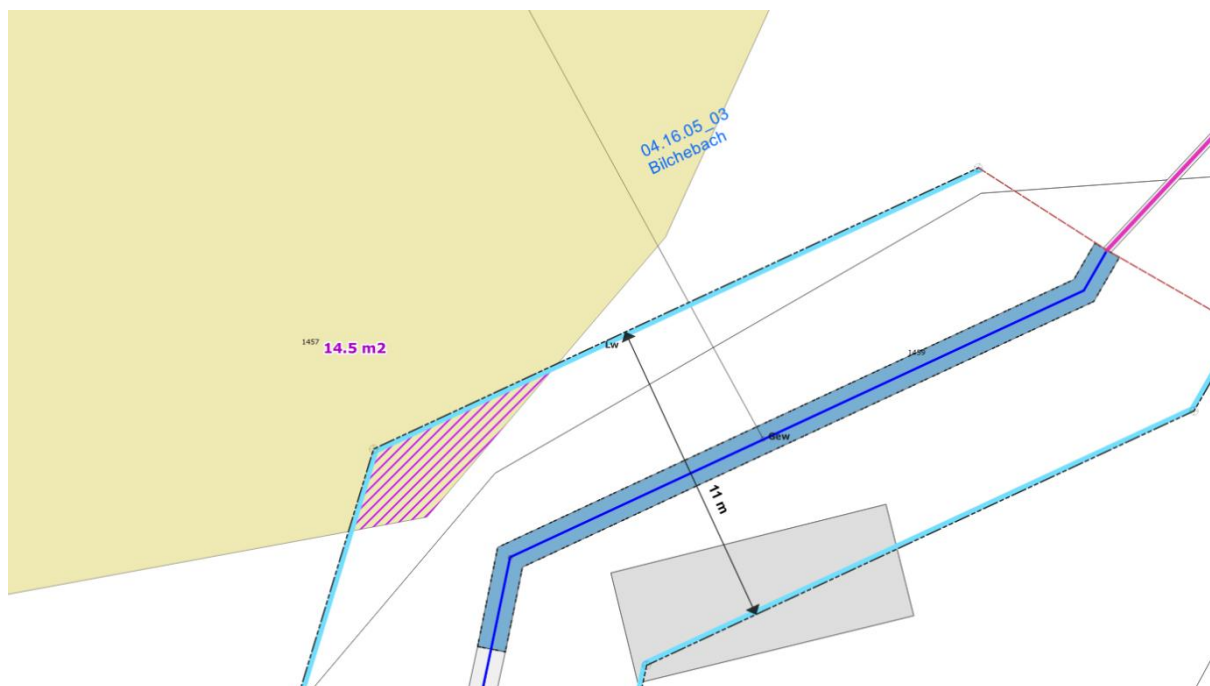


Abbildung 25: Fruchtfolgefläche im Gewässerraum bei Abschnitt Bilchebach_03

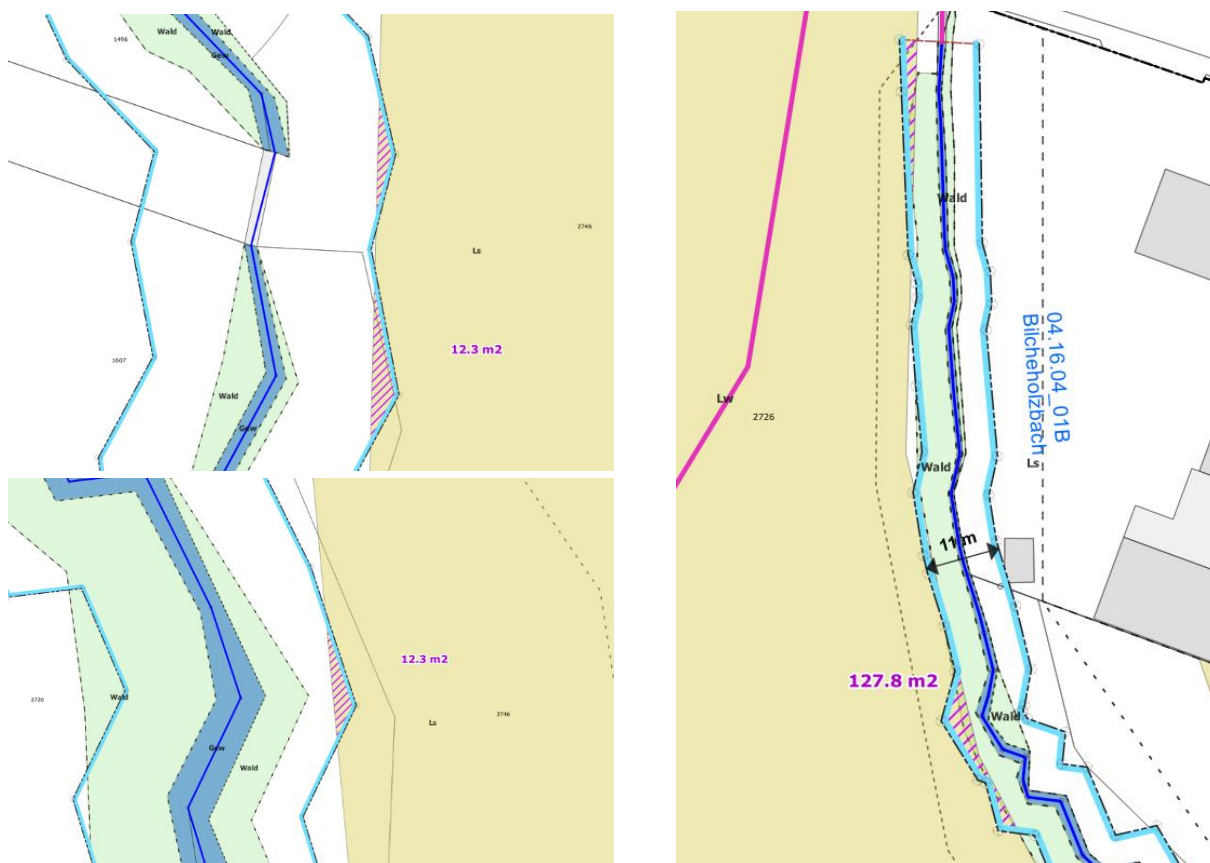


Abbildung 26: Fruchtfolgefläche im Gewässerraum bei Abschnitt Bilcheholzbach_01B

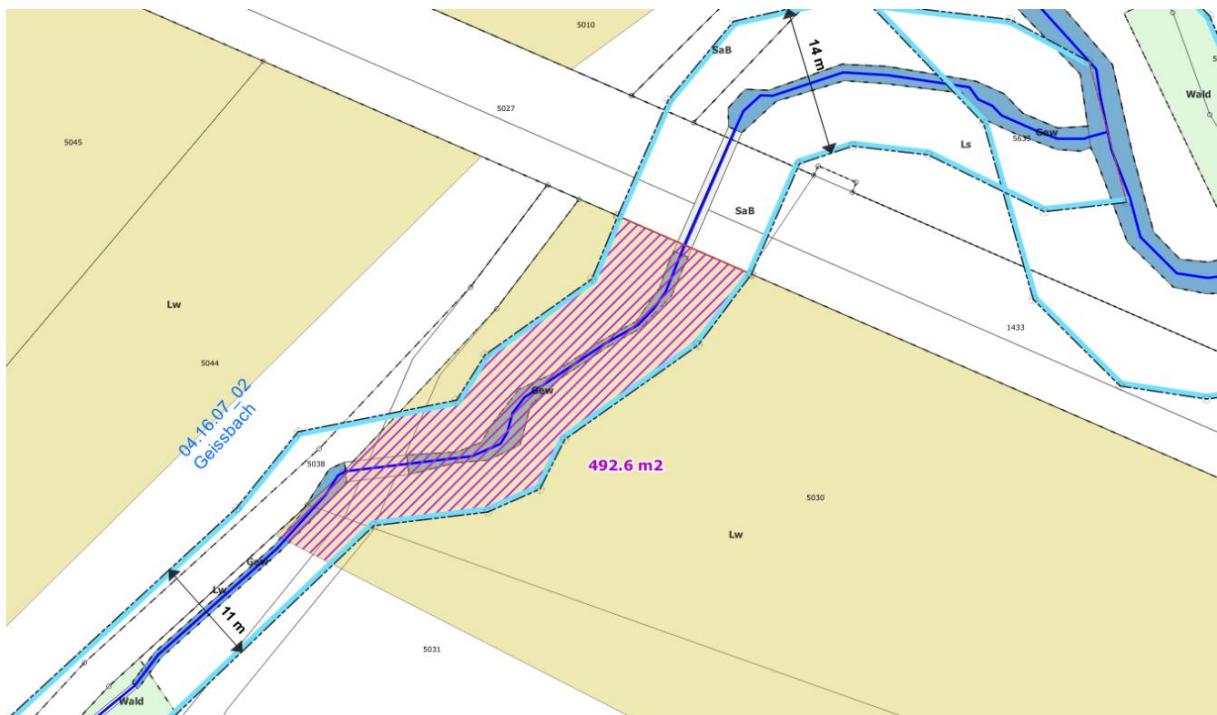


Abbildung 27: Fruchtfolgefläche im Gewässerraum bei Abschnitt Geissbach_02

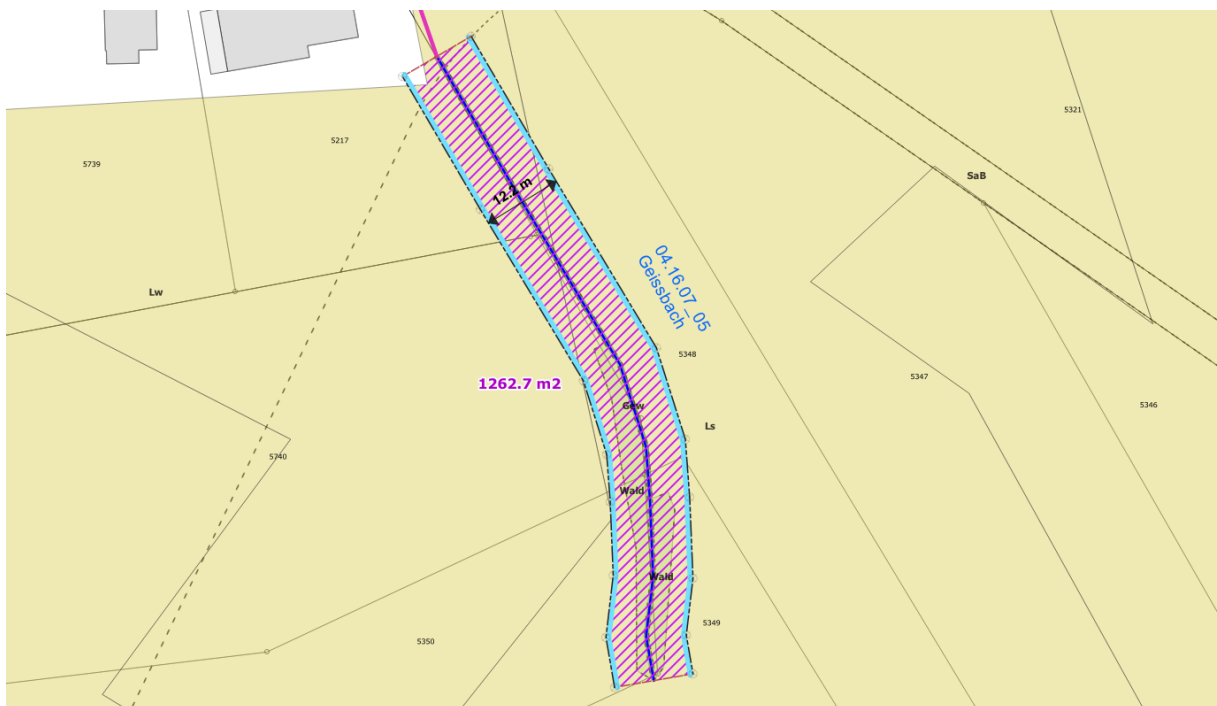


Abbildung 28: Fruchtfolgefläche im Gewässerraum bei Abschnitt Geissbach_05

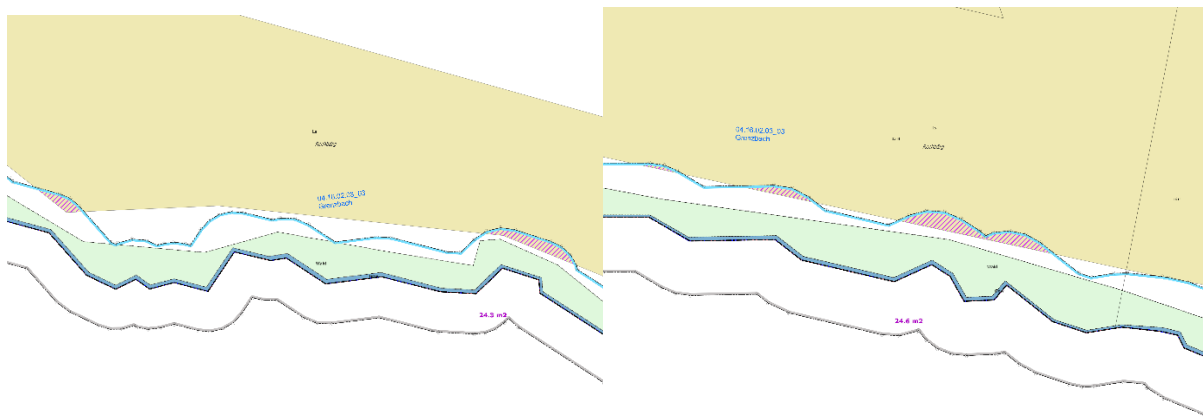


Abbildung 29: Fruchtfolgefläche im Gewässerraum bei Abschnitt Grenzbach_03

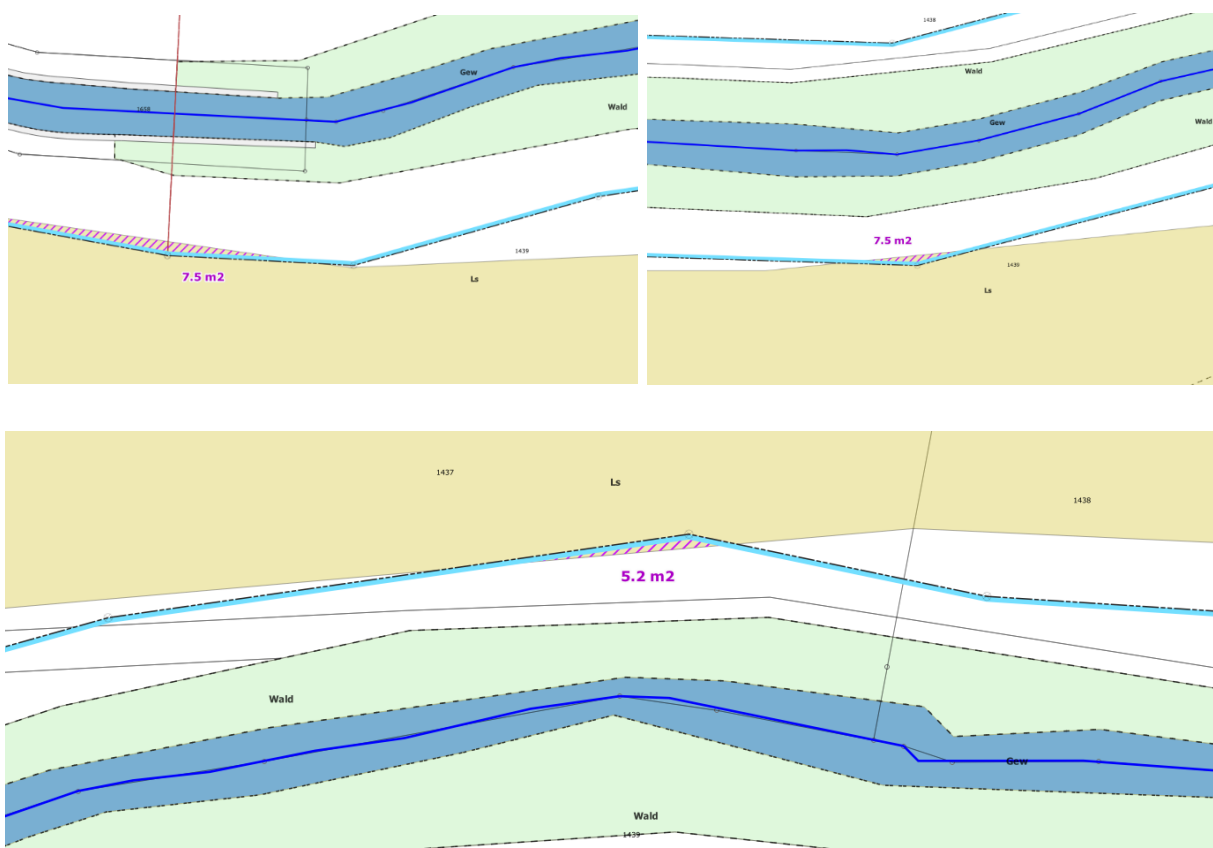


Abbildung 30: Fruchtfolgefläche im Gewässerraum bei Abschnitt Hegibach_01

NRP Ingenieure AG

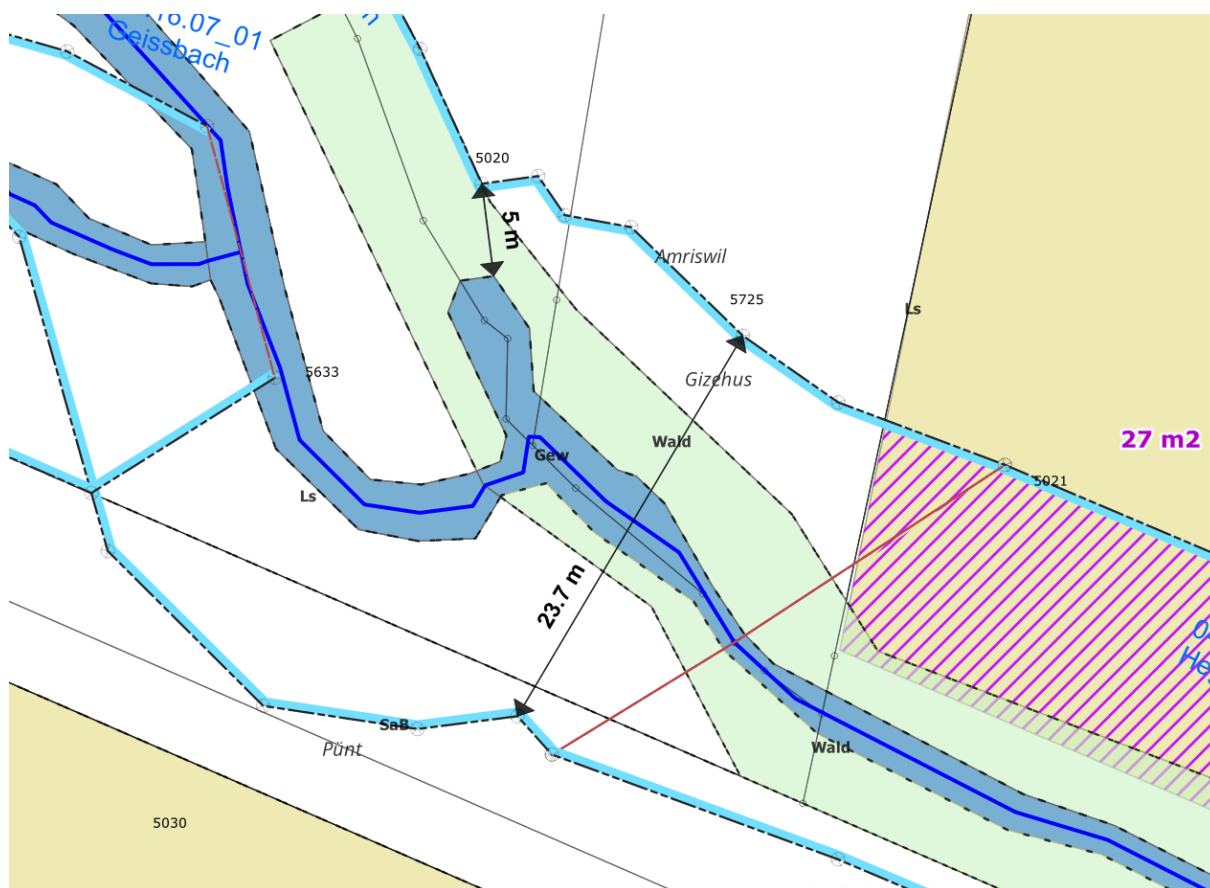


Abbildung 33: Fruchtfolgefläche im Gewässerraum bei Abschnitt Hegibach_07

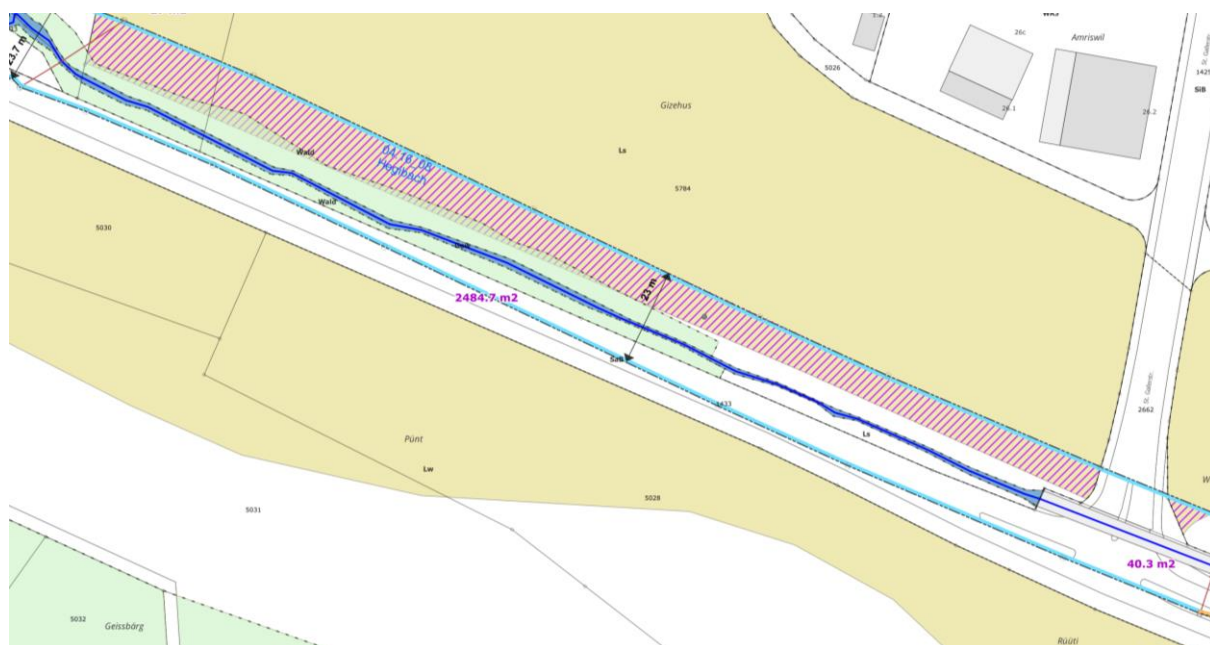
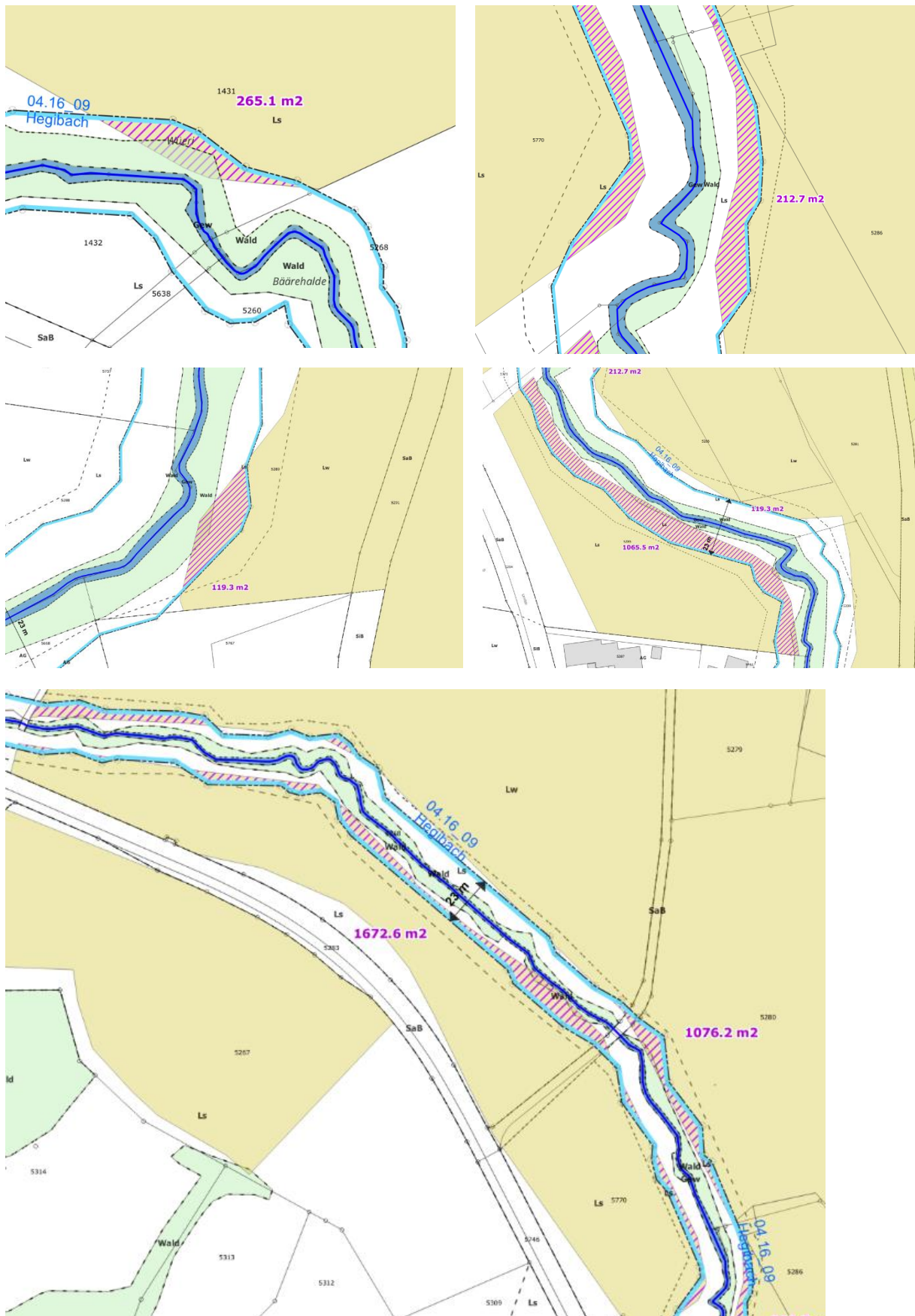


Abbildung 34: Fruchtfolgefläche im Gewässerraum bei Abschnitt Hegibach_08



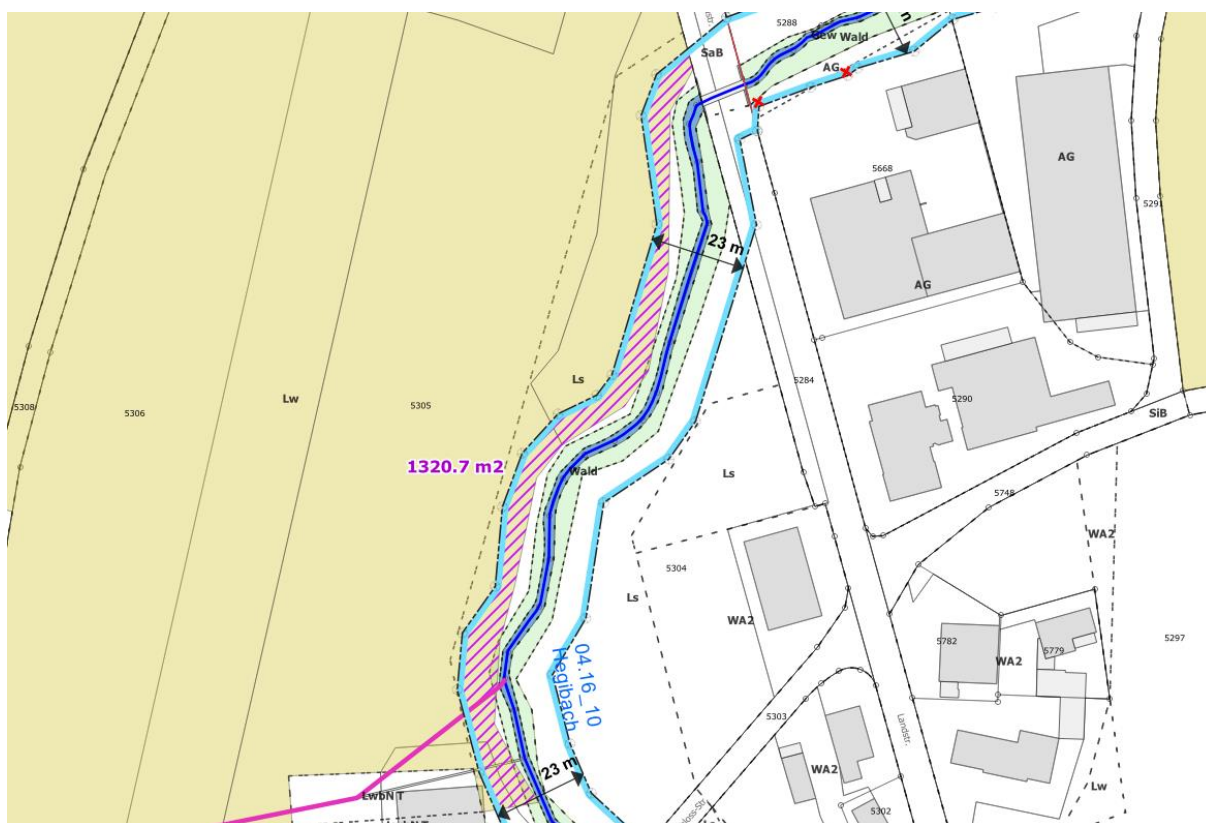


Abbildung 36: Fruchtfolgeflechte im Gewässerraum bei Abschnitt Hegibach_10

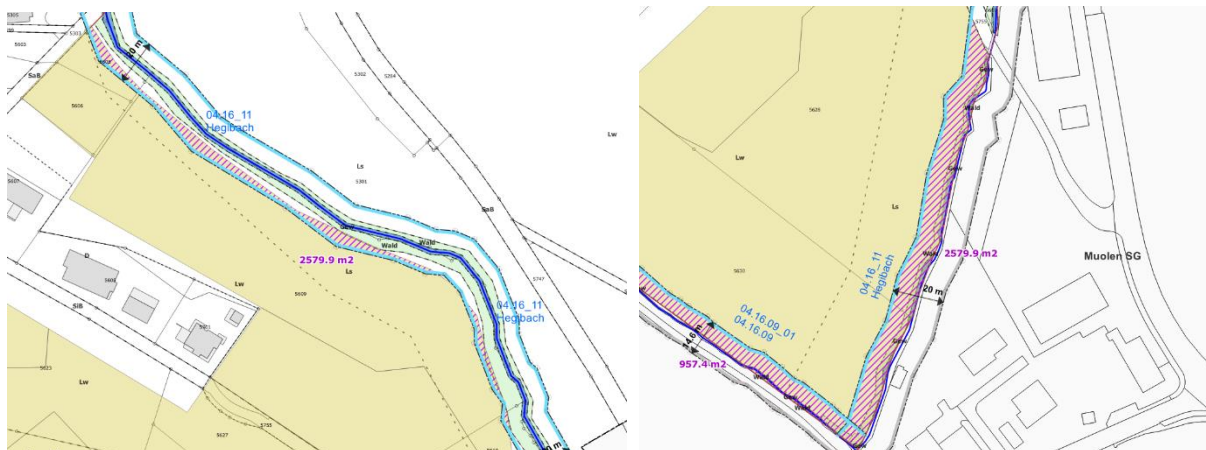


Abbildung 37: Fruchtfolgeflechte im Gewässerraum bei Abschnitt Hegibach_11

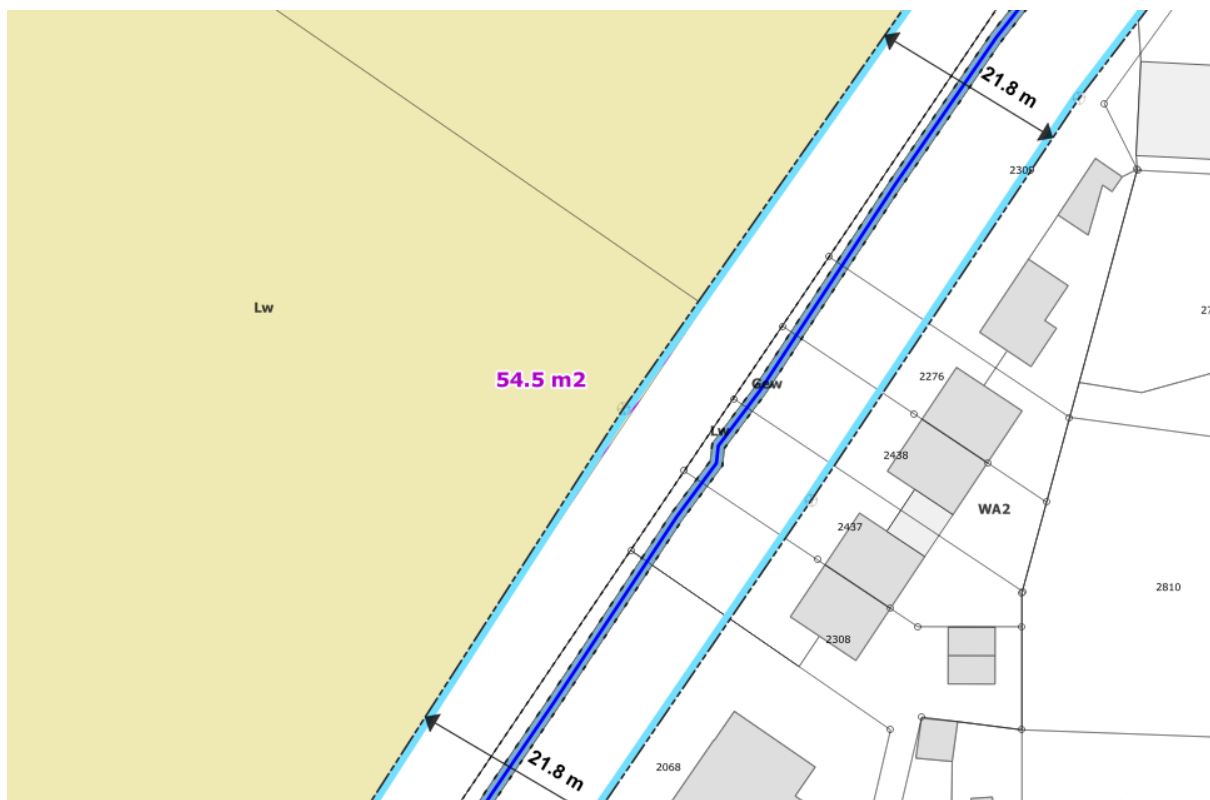


Abbildung 38: Fruchtfolgefläche im Gewässerraum bei Abschnitt Mülibach_01

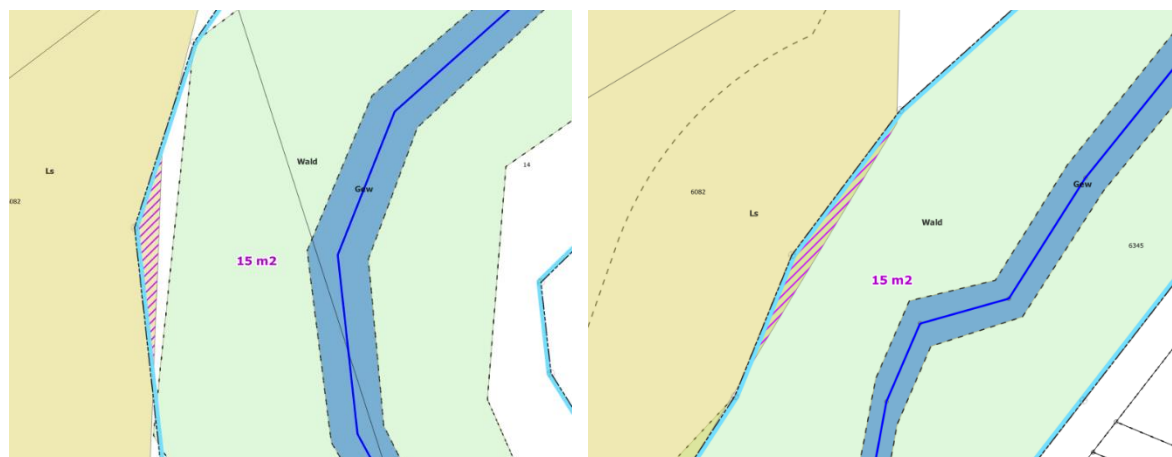


Abbildung 39: Fruchtfolgefläche im Gewässerraum bei Abschnitt Mülibach_07

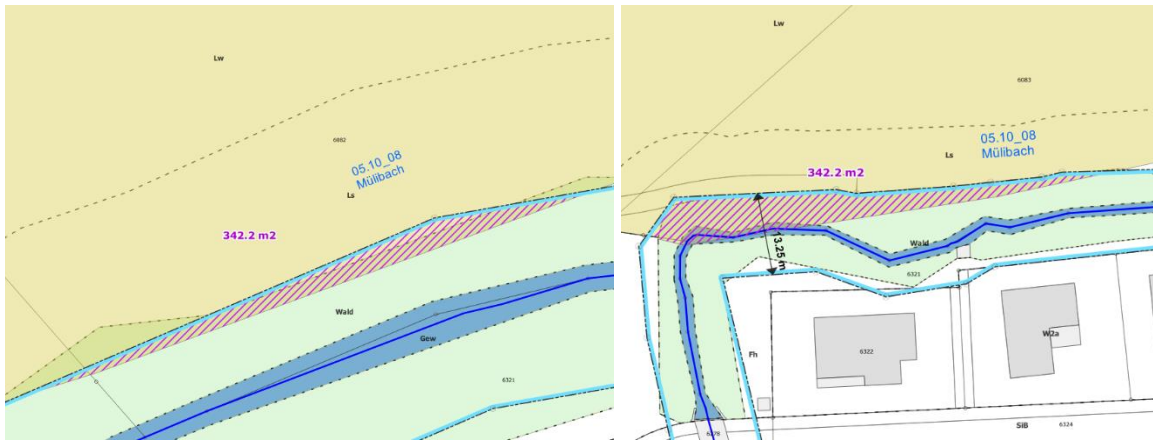


Abbildung 40: Fruchtfolgefläche im Gewässerraum bei Abschnitt Mülibach_08

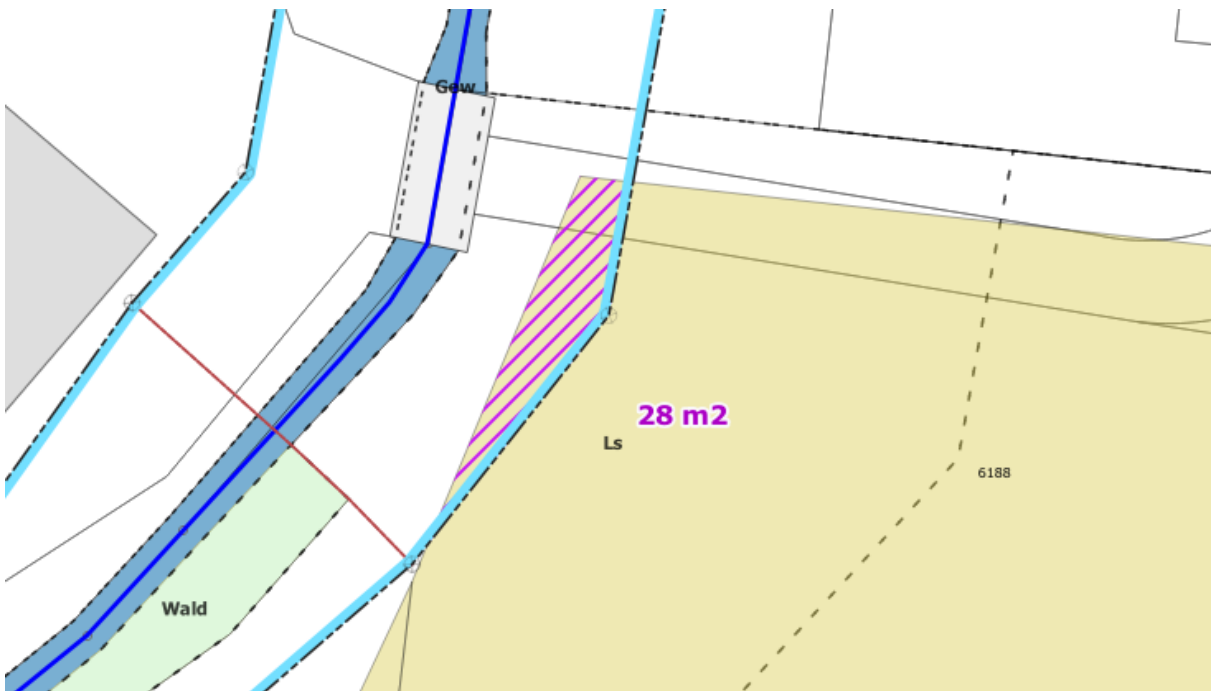


Abbildung 41: Fruchtfolgefläche im Gewässerraum bei Abschnitt Mülibach_10

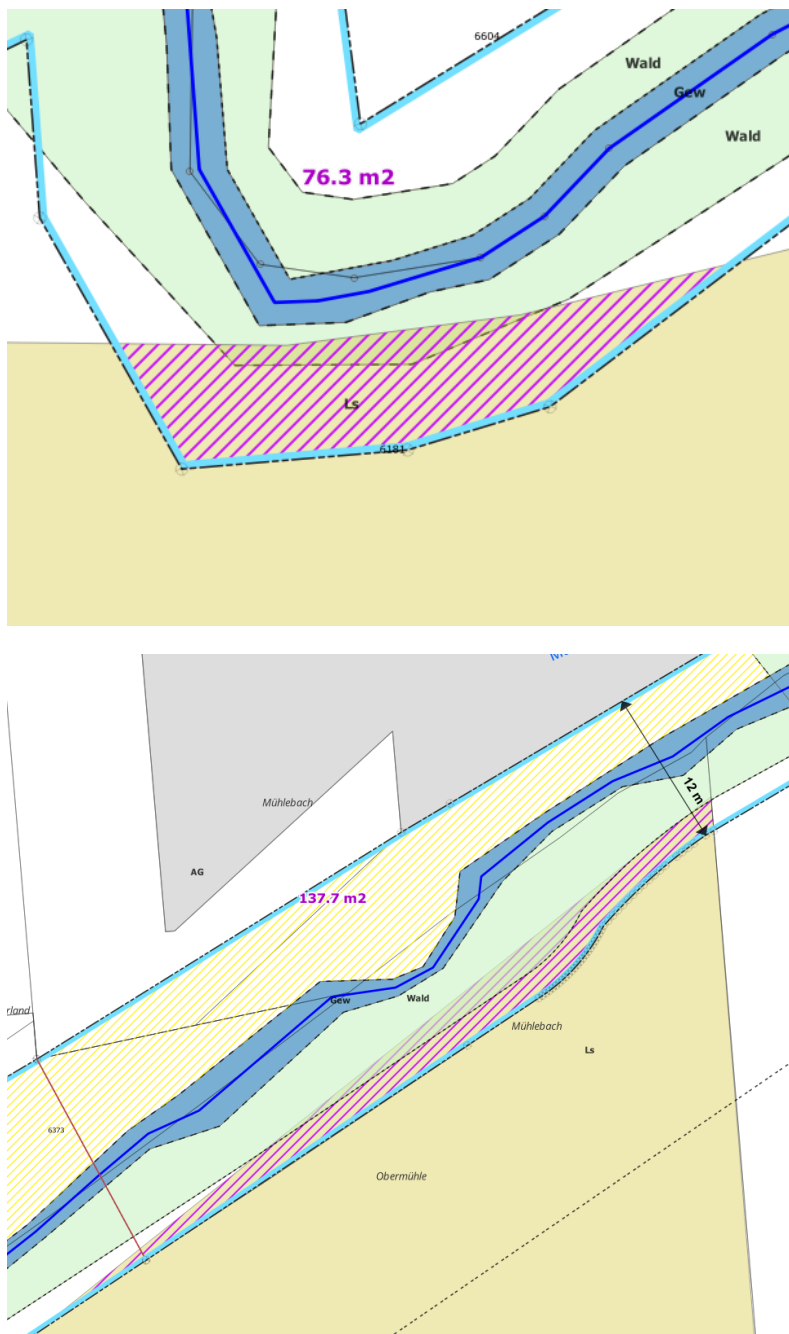


Abbildung 42: Fruchtfolgefläche im Gewässerraum bei Abschnitt Mülibach_11

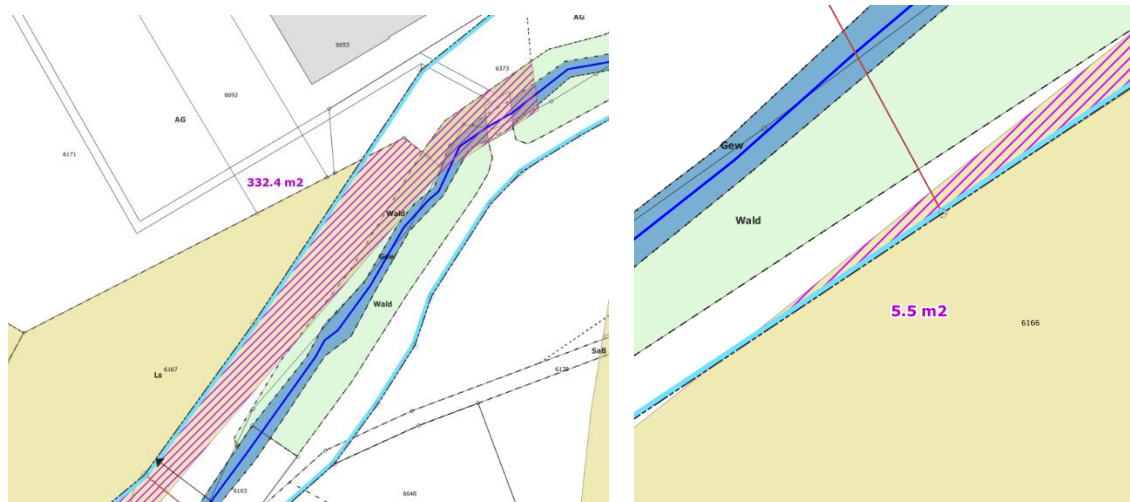


Abbildung 43: Fruchtfolgefläche im Gewässerraum bei Abschnitt Mülibach_12

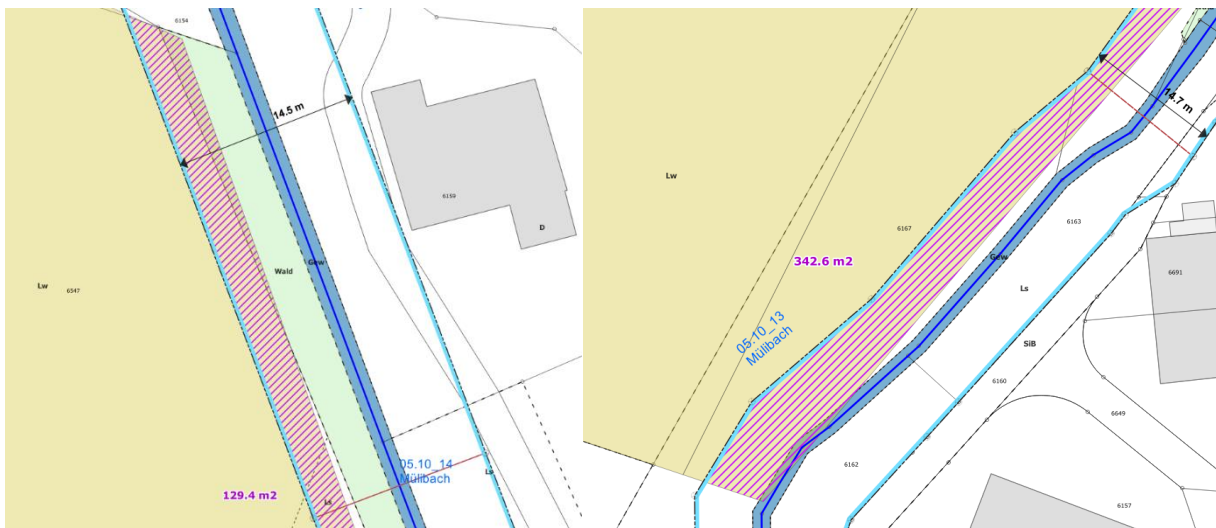


Abbildung 44: Fruchtfolgefläche im Gewässerraum bei Abschnitt Mülbach_13

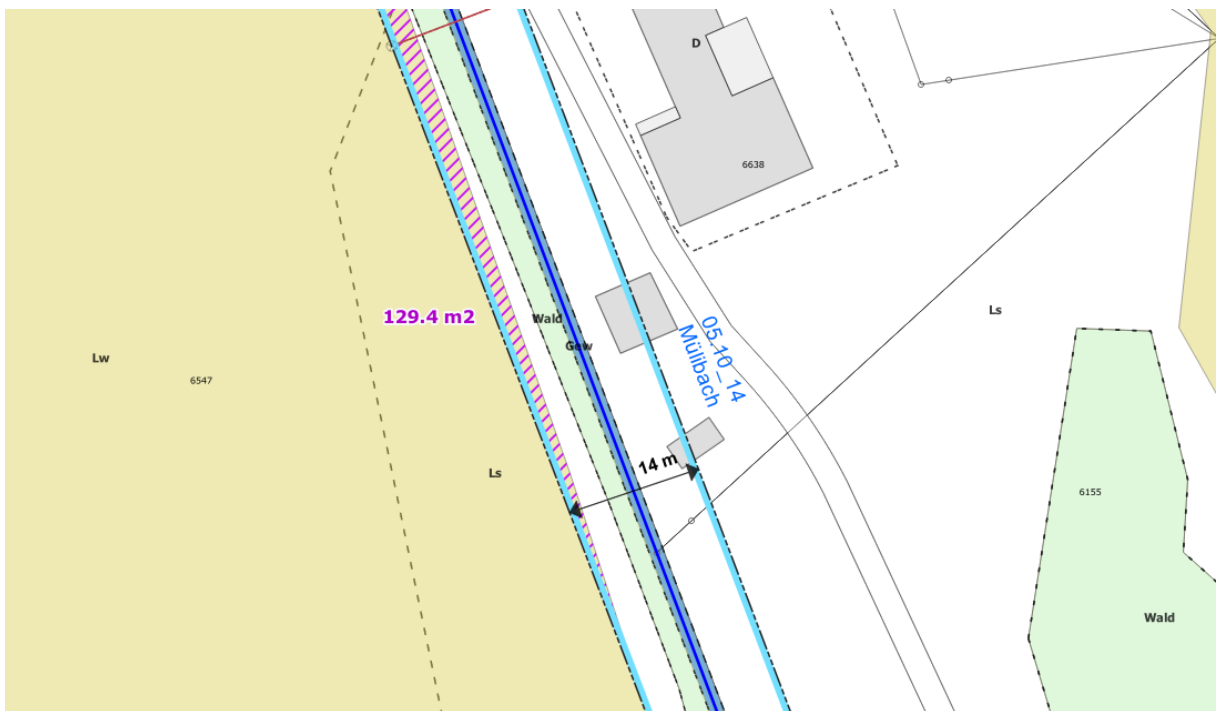


Abbildung 45: Fruchtfolgefläche im Gewässerraum bei Abschnitt Mülbach_14

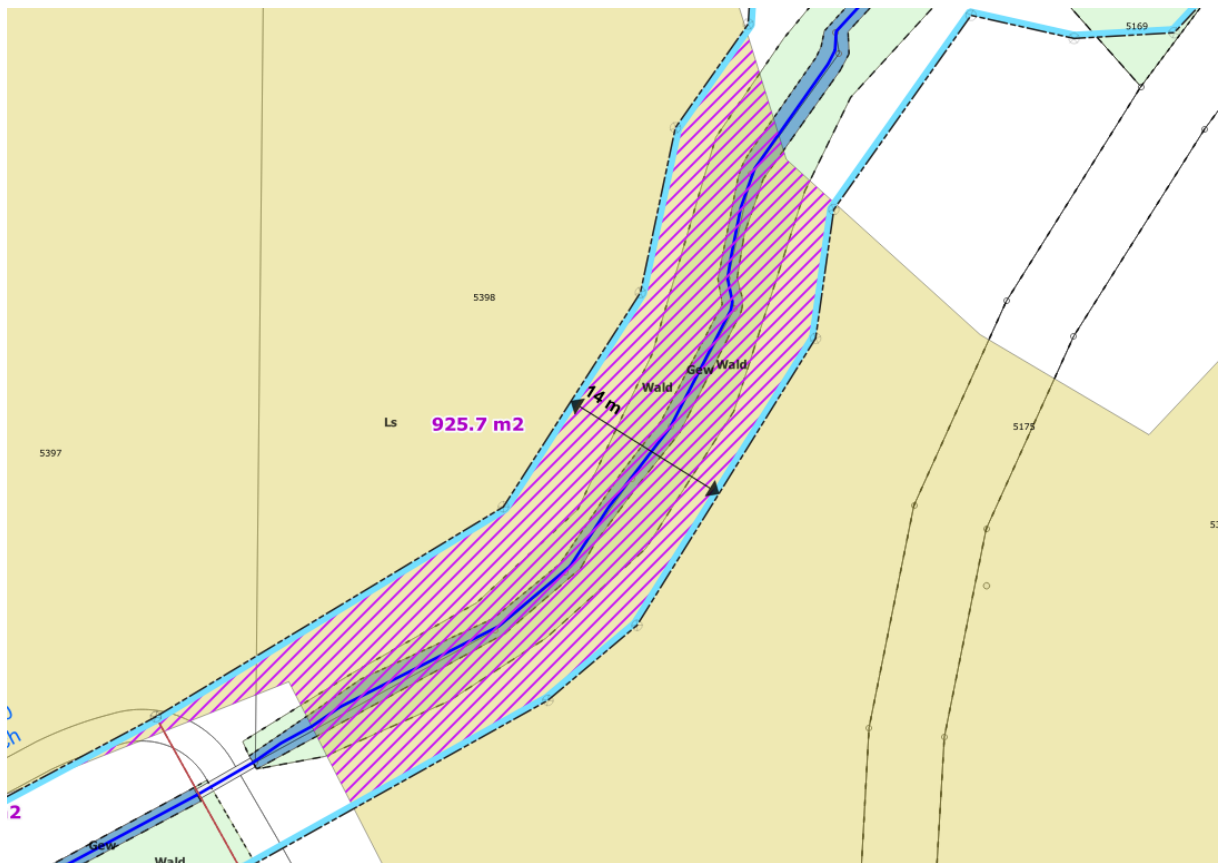


Abbildung 46: Fruchtfolgefläche im Gewässerraum bei Abschnitt Mülibach_19

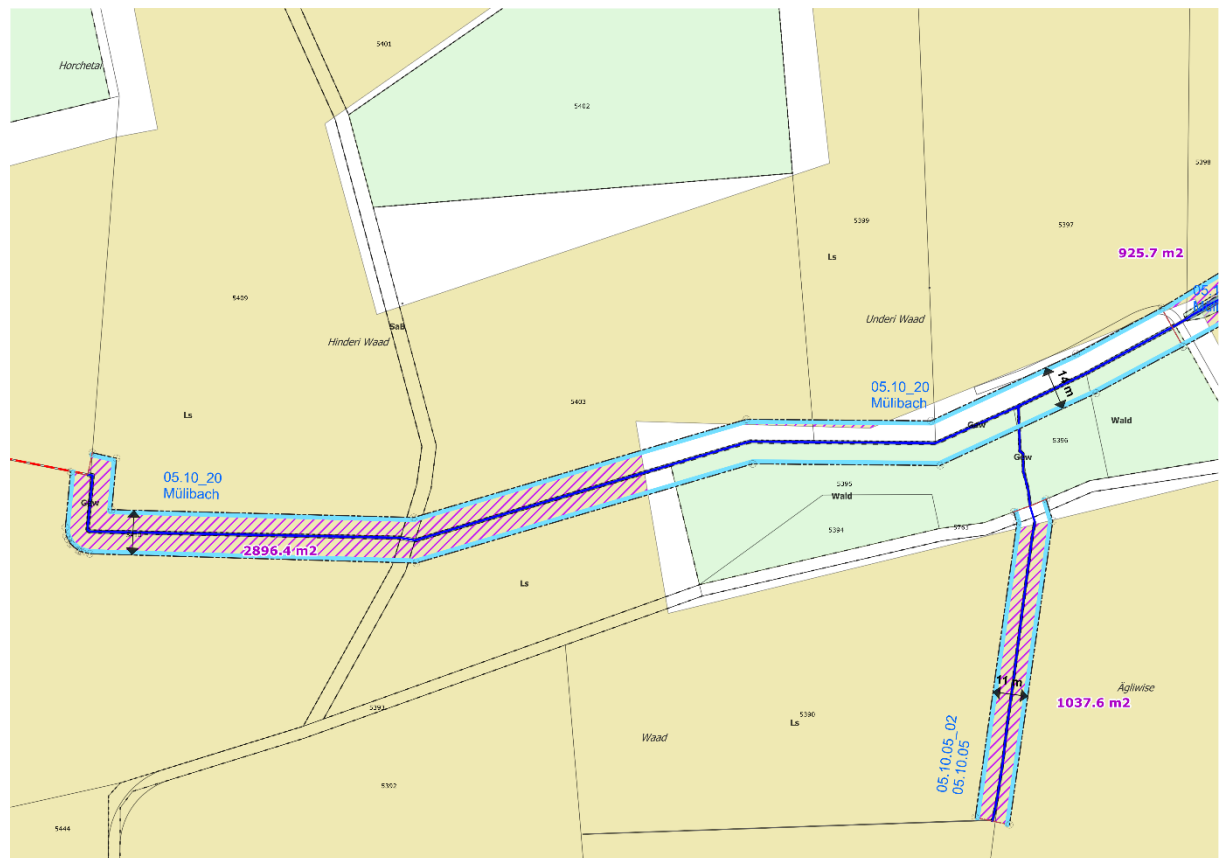


Abbildung 47: Fruchtfolgefläche im Gewässerraum bei Abschnitt Mülibach_20



Abbildung 48: Fruchtfolgefläche im Gewässerraum bei Abschnitt Neuguetbach_02

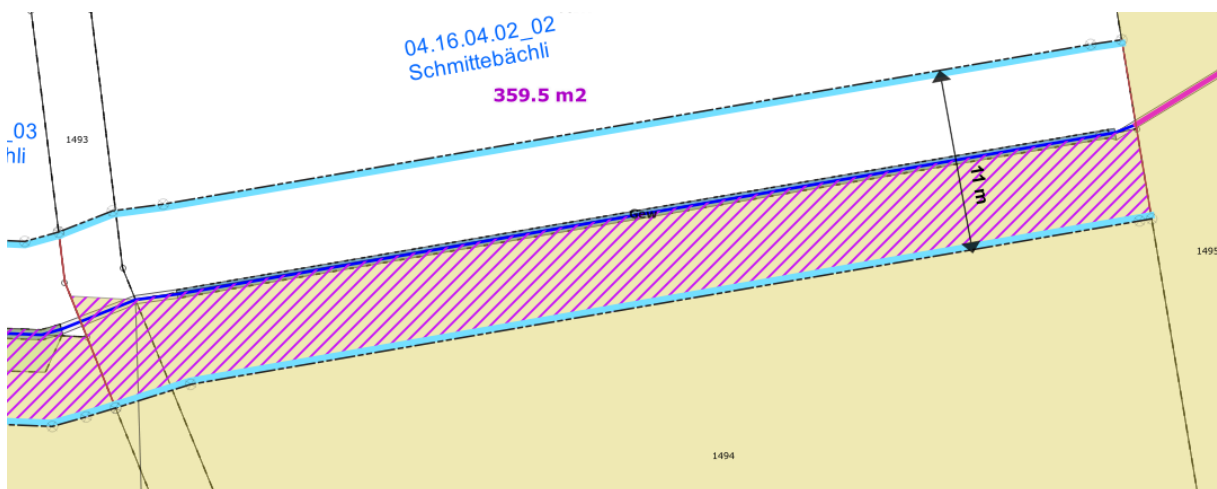


Abbildung 49: Fruchtfolgefläche im Gewässerraum bei Abschnitt Schmittebächli_02

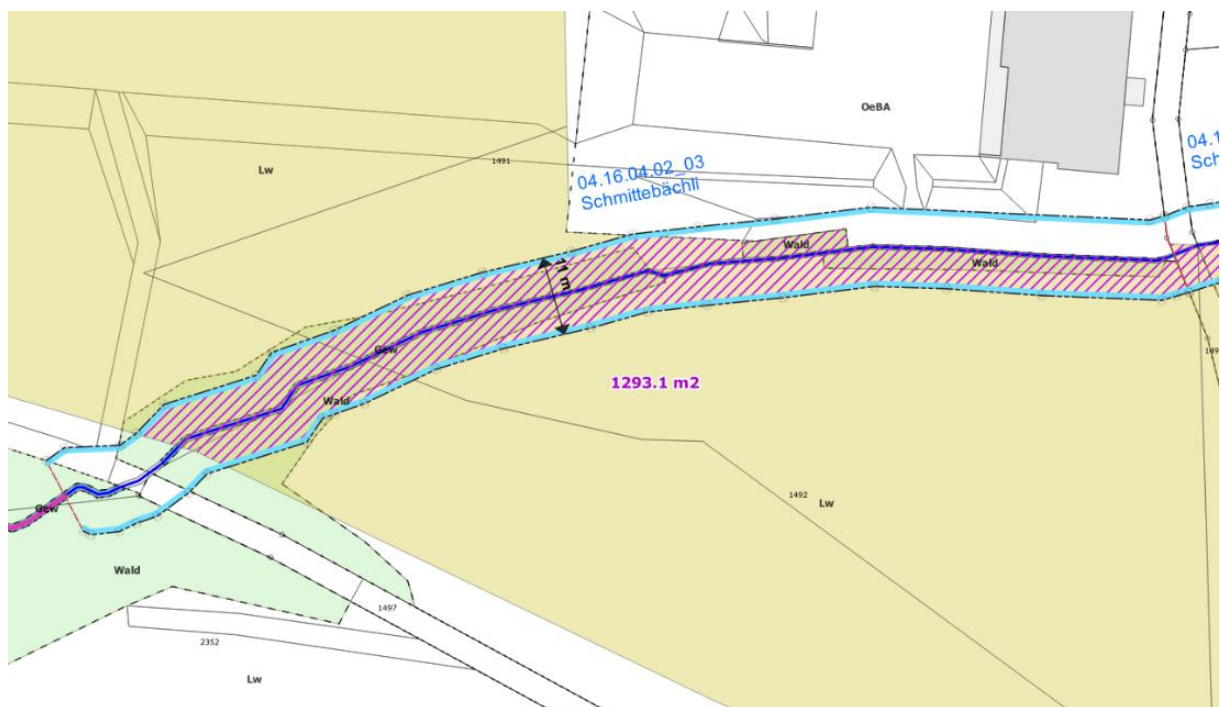


Abbildung 50: Fruchtfolgefläche im Gewässerraum bei Abschnitt Schmittebächli_03



Abbildung 51: Fruchtfolgefläche im Gewässerraum bei Abschnitt Spitzerütibach_04

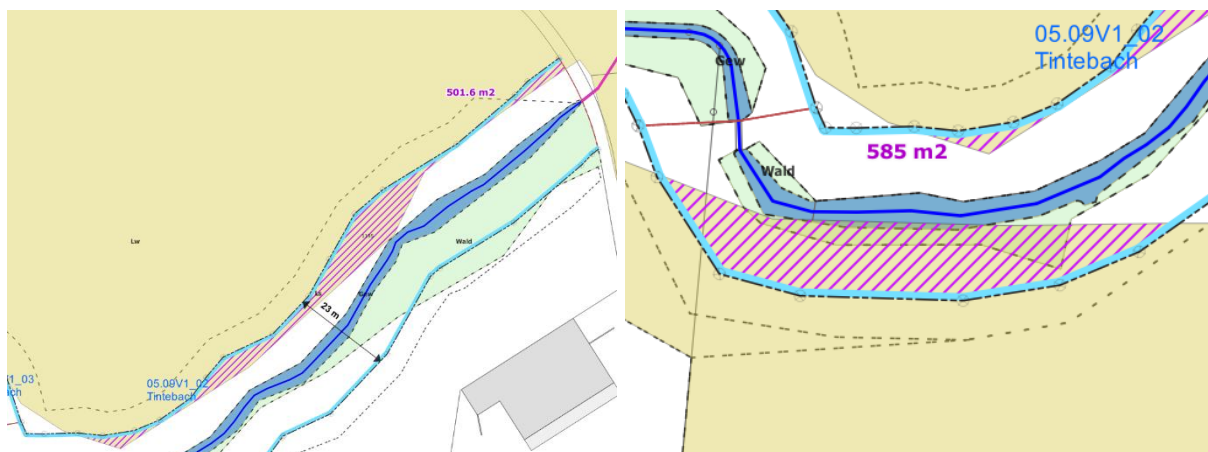


Abbildung 52: Fruchtfolgefläche im Gewässerraum bei Abschnitt Tintebach_02

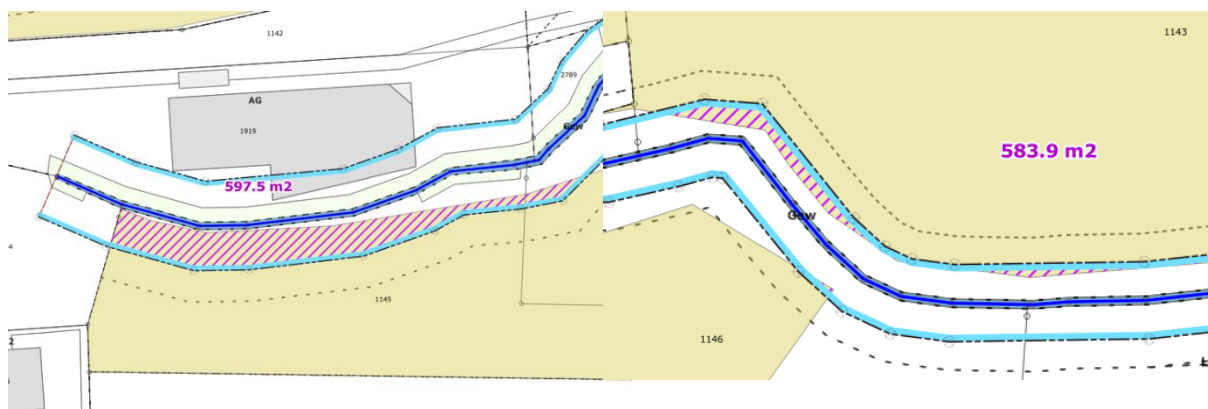


Abbildung 53: Fruchtfolgefläche im Gewässerraum bei Abschnitt Tintebach_03

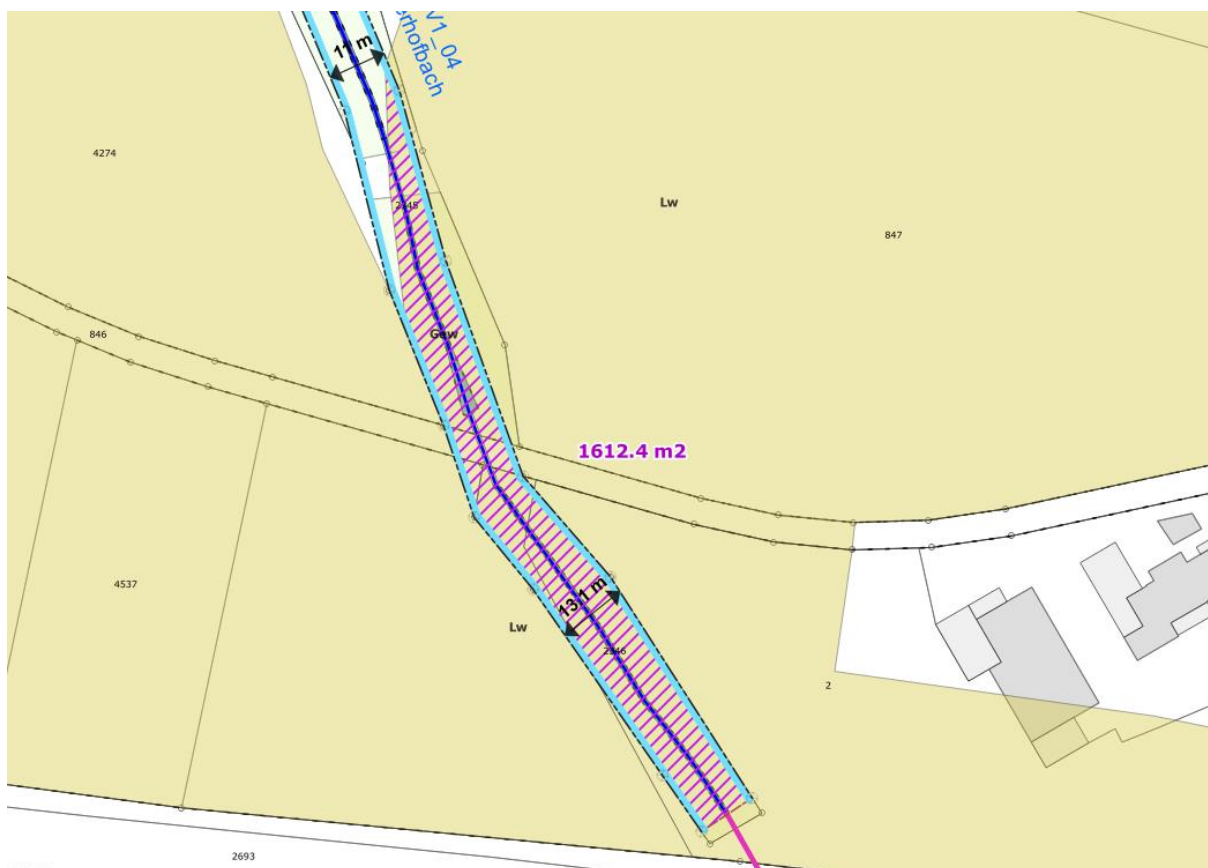


Abbildung 54: Fruchtfolgefläche im Gewässerraum bei Abschnitt Weierhofbach_04

NRP Ingenieure AG