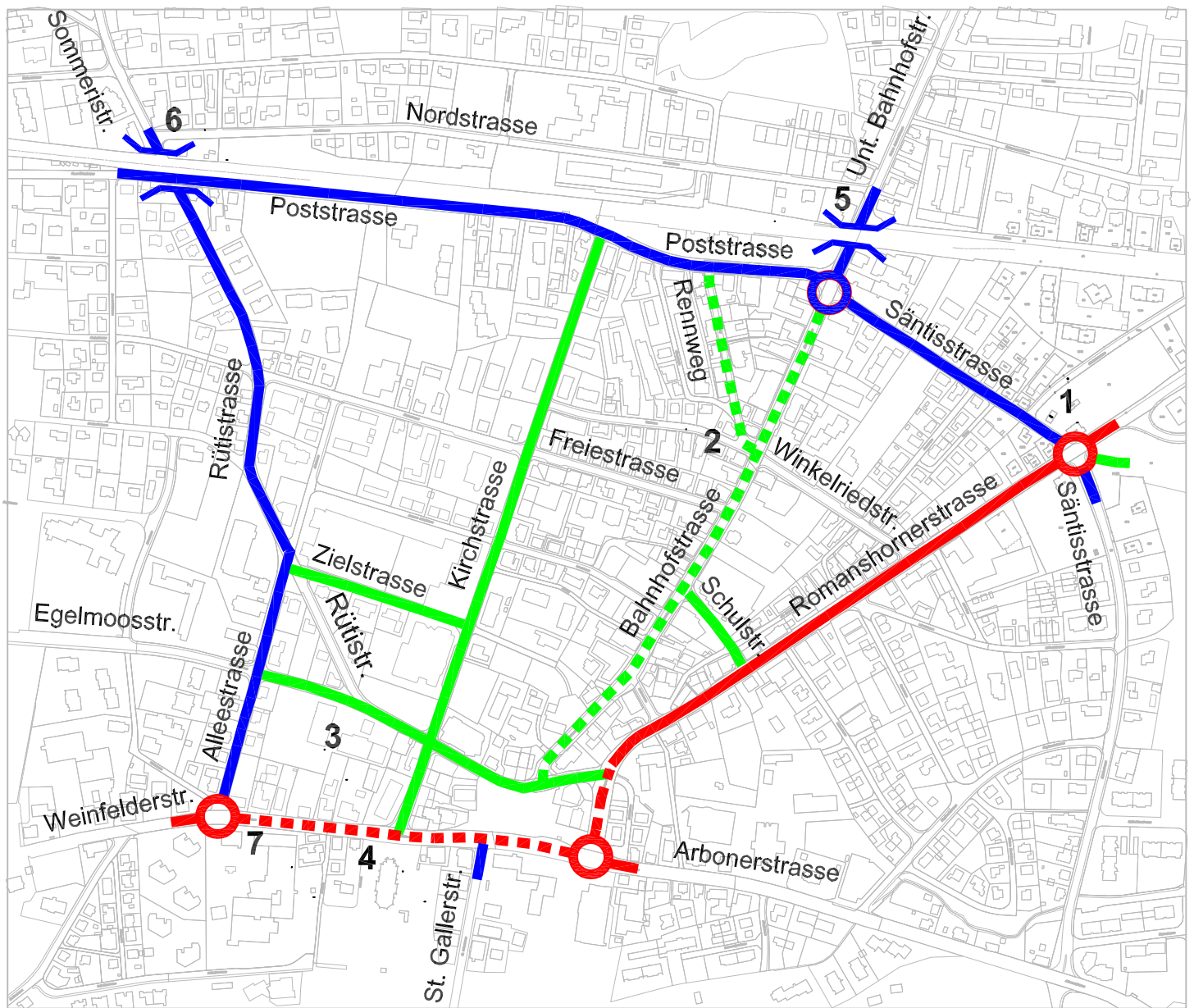









# MOTORISIERTER INDIVIDUALVERKEHR

GEPLANTER ZUSTAND  
GEMÄSS RICHTPLAN



-  Hauptverkehrsstrasse
-  Hauptverkehrsstrasse mit neuem Betriebs- und Gestaltungskonzept
-  Verkehrsorientierte Sammelstrasse
-  Siedlungsorientierte Sammelstrasse
-  Siedlungsorientierte Sammelstrasse mit verkehrsberuhigender Umgestaltung
-  Umgestaltung Knoten
-  Bahnunterführung

Die Nummerierung der Vorhaben bezieht sich auf den zugehörigen Richtplanteil.

Die in dieser Karte dargestellte örtliche Lage der Vorhaben hat nur Hinweischarakter.

Alle nicht speziell bezeichneten Strassen im Zentrum sind Erschliessungsstrassen.